



SINALOA
GOBIERNO DEL ESTADO

SEMUJERES
Secretaría de las Mujeres

Secretaría de las Mujeres del Gobierno del estado de Sinaloa

Dirección de Investigación y Políticas Públicas

Informe Reporte de Casos de Violencia contra las Mujeres en Sinaloa registrados en el Banco Nacional de Datos e Información (BANAVIM-SINALOA) de Septiembre 2025

(Registros del periodo del 1 al 30 de Septiembre de 2025)

Dra. Ana Alicia Cervantes Contreras
Directora



Contenido

Tabla 1. Casos de víctimas de violencia, registrados por mes.....	3
Tabla 2. Casos de víctimas de violencia, registrados por dependencia.....	4
Tabla 3. Servicios de Atención a casos de violencia, registrados/brindados por Dependencia.....	6
Tabla 4. Tipo de Servicios brindados a Víctimas de violencia.....	8
Tabla 5. Tipo de Sub servicios registrados.....	10
Tabla 6. Rangos de edad.....	12
Tabla 7. Estado civil.....	13
Tabla 8. Escolaridad de la persona víctima de violencia.....	14
Tabla 9. Municipio de la persona víctima de violencia.....	16
Tabla 10. Ingreso económico promedio de la persona víctima de violencia.....	18
Tabla 11. Ocupación de la persona víctima de violencia.....	19
Tabla 12. Seguridad social de las víctimas de violencia.....	21
Tabla 13. Lugar de los hechos de violencia.....	23
Tabla 14. ¿El hecho de violencia ocurrió en el domicilio de la víctima?.....	25
Tabla 15. ¿El caso de violencia lo conoce alguna autoridad?.....	26
Tabla 16. Tipos de violencia.....	27
Tabla 17. Modalidad de la violencia.....	29
Tabla 18. ¿La persona agresora está relacionada con la delincuencia organizada?.....	30
Tabla 19. ¿El hecho de violencia tiene denuncia?.....	31
Tabla 20. Órdenes de protección.....	32
Tabla 21. Colonias de los Municipios del estado de Sinaloa donde se han registrado los casos de víctimas de violencia de género.....	33
Datos importantes.....	47



Tabla 1. Casos de víctimas de violencia, registrados por mes.

sexo	Ene	Feb	Mar	Abr	May	Jun	Jul	Ago	Sep	Total	Comp. jul-ago
Niñas, Adolescentes y Mujeres	367	615	1063	797	459	506	577	491	687	5689	39.92
Niños y Adolescentes	18	22	19	47	40	16	30	17	32	242	88.24
Total	385	637	1082	844	499	522	607	508	719	5931	41.54

Gráfico 1. Casos de mujeres víctimas de violencia, por mes

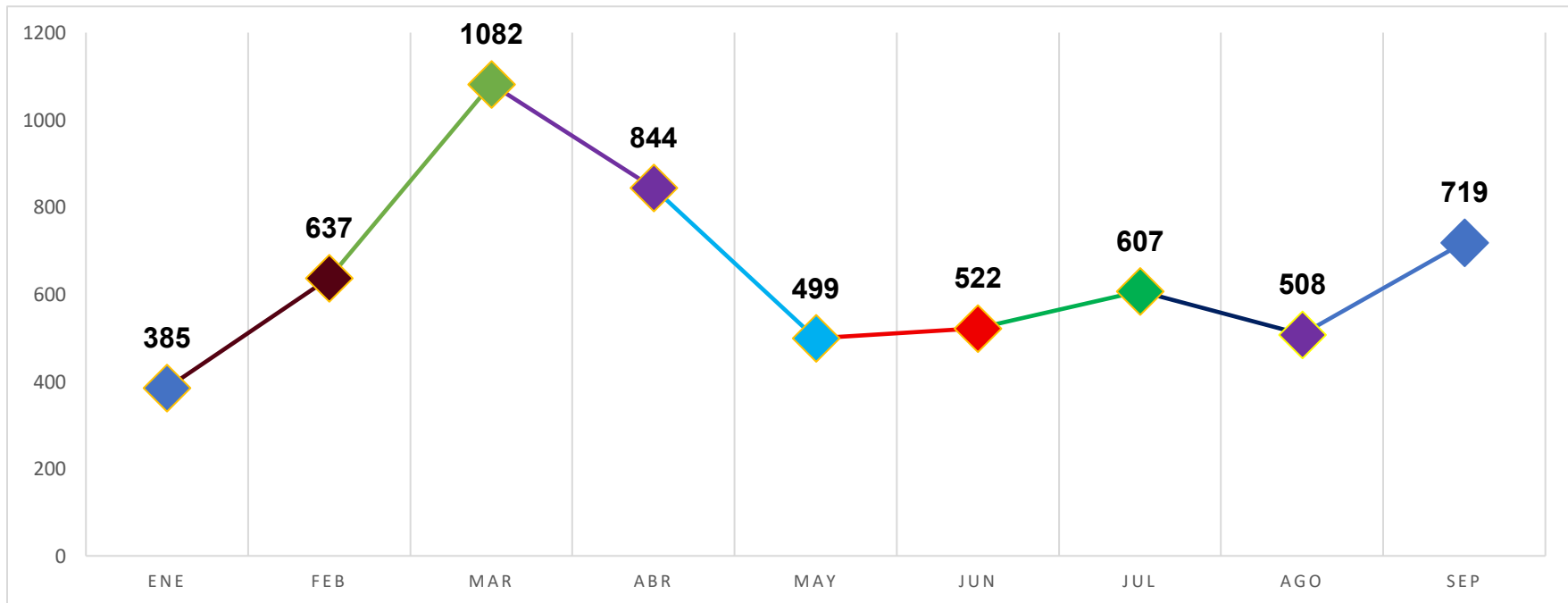




Tabla 2. Casos de víctimas de violencia, registrados por dependencia.

Dependencias	Niñas, Adolescentes y Mujeres		Niños y Adolescentes		Total
	F	%	F	%	F
REFUGIO GUASAVE	2	0.28	1	0.14	3
REFUGIO SOR JUANA INES DE LA CRUZ	1	0.14	1	0.14	2
CEA OSC-POR EL VALOR DE LA MUJER	27	3.76	7	0.97	34
CEA OSC-UNIDAS POR LA PAZ, I.A.P.	16	2.23	1	0.14	17
CENTRO DE JUSTICIA PARA LAS MUJERES AHOME	49	6.82	0	0.00	49
CENTRO DE JUSTICIA PARA LAS MUJERES DE CULIACÁN	87	12.10	4	0.56	91
CENTRO DE JUSTICIA PARA LAS MUJERES MAZATLAN	53	7.37	0	0.00	53
CENTRO LIBRE ANGOSTURA	8	1.11	0	0.00	8
CENTRO LIBRE CONCORDIA	2	0.28	0	0.00	2
CENTRO LIBRE CULIACAN	9	1.25	0	0.00	9
CENTRO LIBRE EL FUERTE	35	4.87	0	0.00	35
CENTRO LIBRE ELOTA	9	1.25	0	0.00	9
CENTRO LIBRE ESCUINAPA	2	0.28	0	0.00	2
CENTRO LIBRE GUASAVE	9	1.25	1	0.14	10
CENTRO LIBRE MAZATLAN	8	1.11	0	0.00	8
CENTRO LIBRE MOCORITO	13	1.81	3	0.42	16
CENTRO LIBRE NAVOLATO	2	0.28	0	0.00	2
CENTRO LIBRE ROSARIO	6	0.83	0	0.00	6
CENTRO LIBRE SALVADOR ALVARADO	6	0.83	0	0.00	6
CENTRO LIBRE SINALOA	31	4.31	0	0.00	31
CONSEJO ESTATAL PARA PREVENIR Y ATENDER LA VIOLENCIA FAMILIAR	48	6.68	0	0.00	48
CONSEJO ESTATAL PARA PREVENIR Y ATENDER LA VIOLENCIA INTRAFAMILIAR MAZATLAN	4	0.56	0	0.00	4
FISCALIA GENERAL DEL ESTADO CULIACAN	7	0.97	0	0.00	7
INSTANCIA MUNICIPAL DE LAS MUJERES CULIACAN	6	0.83	0	0.00	6
INSTANCIA MUNICIPAL DE LAS MUJERES GUASAVE	49	6.82	0	0.00	49
INSTANCIA MUNICIPAL DE LAS MUJERES MAZATLAN	39	5.42	0	0.00	39
INSTANCIA MUNICIPAL DE LAS MUJERES NAVOLATO	6	0.83	0	0.00	6
INSTANCIA MUNICIPAL DE LAS MUJERES SALVADOR ALVARADO	1	0.14	0	0.00	1
SECRETARIA DE LAS MUJERES**	105	14.60	12	1.67	117
SECRETARIA DE LAS MUJERES MODULO AHOME	9	1.25	0	0.00	9
UNIDAD LOCAL DE ATENCIÓN CULIACÁN	12	1.67	0	0.00	12
UNIDAD LOCAL DE ATENCIÓN GUASAVE	10	1.39	1	0.14	11
UNIDAD LOCAL DE ATENCIÓN NAVOLATO	16	2.23	1	0.14	17
Total	687	95.55	32	4.45	719

***Secretaría de Salud, Secretaría de Educación Pública y Cultura, Instituto Estatal Electoral de Sinaloa, H. Congreso del Estado Sinaloa, Secretaría de Seguridad Pública, DIF y Secretaría del Bienestar y Desarrollo Sustentable no han registrado**

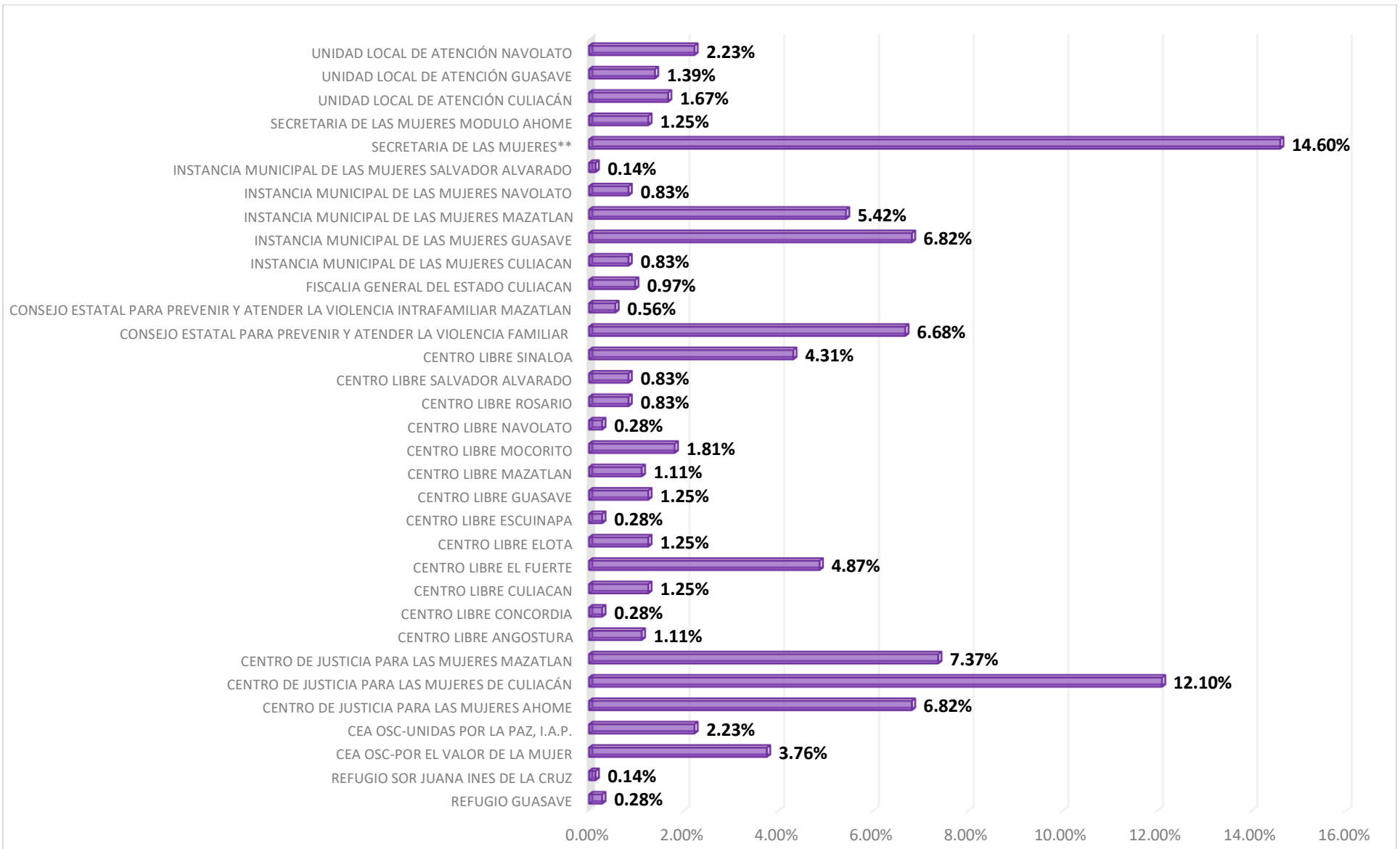
**

Profesionista de seguimiento del proyecto de AVGM

Fuente: BANAVIM, corte del 1 al 30 de septiembre del 2025



Gráfico 2. Casos de mujeres víctimas de violencia, por dependencia



Fuente: BANAVIM, corte del 01 al 30 de Septiembre del 2025



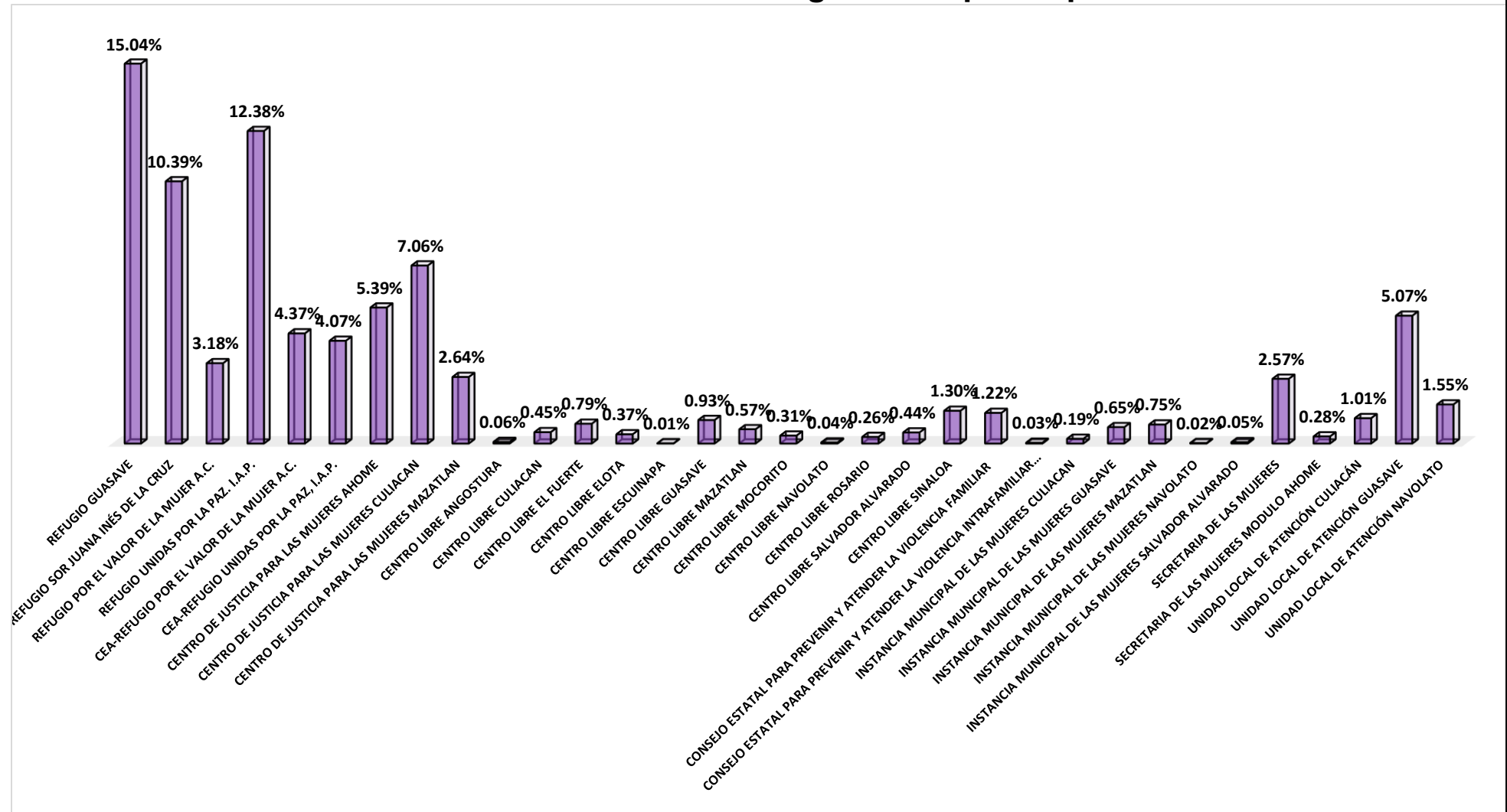
Tabla 3. Servicios de Atención a casos de violencia, registrados/brindados por Dependencia

Dependencia	Niñas, Adolescentes y Mujeres		Niños y Adolescentes		Total general
	F	%	F	%	F
REFUGIO GUASAVE	1436	15.04	479	5.02	1915
REFUGIO SOR JUANA INÉS DE LA CRUZ	992	10.39	328	3.44	1320
REFUGIO POR EL VALOR DE LA MUJER A.C.	304	3.18	88	0.92	392
REFUGIO UNIDAS POR LA PAZ. I.A.P.	1182	12.38	483	5.06	1665
CEA-REFUGIO POR EL VALOR DE LA MUJER A.C.	417	4.37	22	0.23	439
CEA-REFUGIO UNIDAS POR LA PAZ, I.A.P.	389	4.07	24	0.25	413
CENTRO DE JUSTICIA PARA LAS MUJERES AHOME	515	5.39	1	0.01	516
CENTRO DE JUSTICIA PARA LAS MUJERES CULIACAN	674	7.06	16	0.17	690
CENTRO DE JUSTICIA PARA LAS MUJERES MAZATLAN	252	2.64		0.00	252
CENTRO LIBRE ANGOSTURA	6	0.06		0.00	6
CENTRO LIBRE CULIACAN	43	0.45		0.00	43
CENTRO LIBRE EL FUERTE	75	0.79		0.00	75
CENTRO LIBRE ELOTA	35	0.37		0.00	35
CENTRO LIBRE ESCUINAPA	1	0.01		0.00	1
CENTRO LIBRE GUASAVE	89	0.93	2	0.02	91
CENTRO LIBRE MAZATLAN	54	0.57		0.00	54
CENTRO LIBRE MOCORITO	30	0.31	11	0.12	41
CENTRO LIBRE NAVOLATO	4	0.04		0.00	4
CENTRO LIBRE ROSARIO	25	0.26		0.00	25
CENTRO LIBRE SALVADOR ALVARADO	42	0.44		0.00	42
CENTRO LIBRE SINALOA	124	1.30		0.00	124
CONSEJO ESTATAL PARA PREVENIR Y ATENDER LA VIOLENCIA FAMILIAR	116	1.22		0.00	116
CONSEJO ESTATAL PARA PREVENIR Y ATENDER LA VIOLENCIA INTRAFAMILIAR MAZATLAN	3	0.03		0.00	3
INSTANCIA MUNICIPAL DE LAS MUJERES CULIACAN	18	0.19		0.00	18
INSTANCIA MUNICIPAL DE LAS MUJERES GUASAVE	62	0.65		0.00	62
INSTANCIA MUNICIPAL DE LAS MUJERES MAZATLAN	72	0.75		0.00	72
INSTANCIA MUNICIPAL DE LAS MUJERES NAVOLATO	2	0.02		0.00	2
INSTANCIA MUNICIPAL DE LAS MUJERES SALVADOR ALVARADO	5	0.05		0.00	5
SECRETARIA DE LAS MUJERES	245	2.57	15	0.16	260
SECRETARIA DE LAS MUJERES MODULO AHOME	27	0.28		0.00	27
UNIDAD LOCAL DE ATENCIÓN CULIACÁN	96	1.01		0.00	96
UNIDAD LOCAL DE ATENCIÓN GUASAVE	484	5.07	111	1.16	595
UNIDAD LOCAL DE ATENCIÓN NAVOLATO	148	1.55		0.00	148
Total	7967	83.45	1580	16.55	9547

Fuente: BANAVID, corte del 01 al 30 de Septiembre del 2025



Gráfico 3. Servicios de Atención registrados por Dependencia



Fuente: BANAVIM, corte del 01 al 30 de Septiembre del 2025



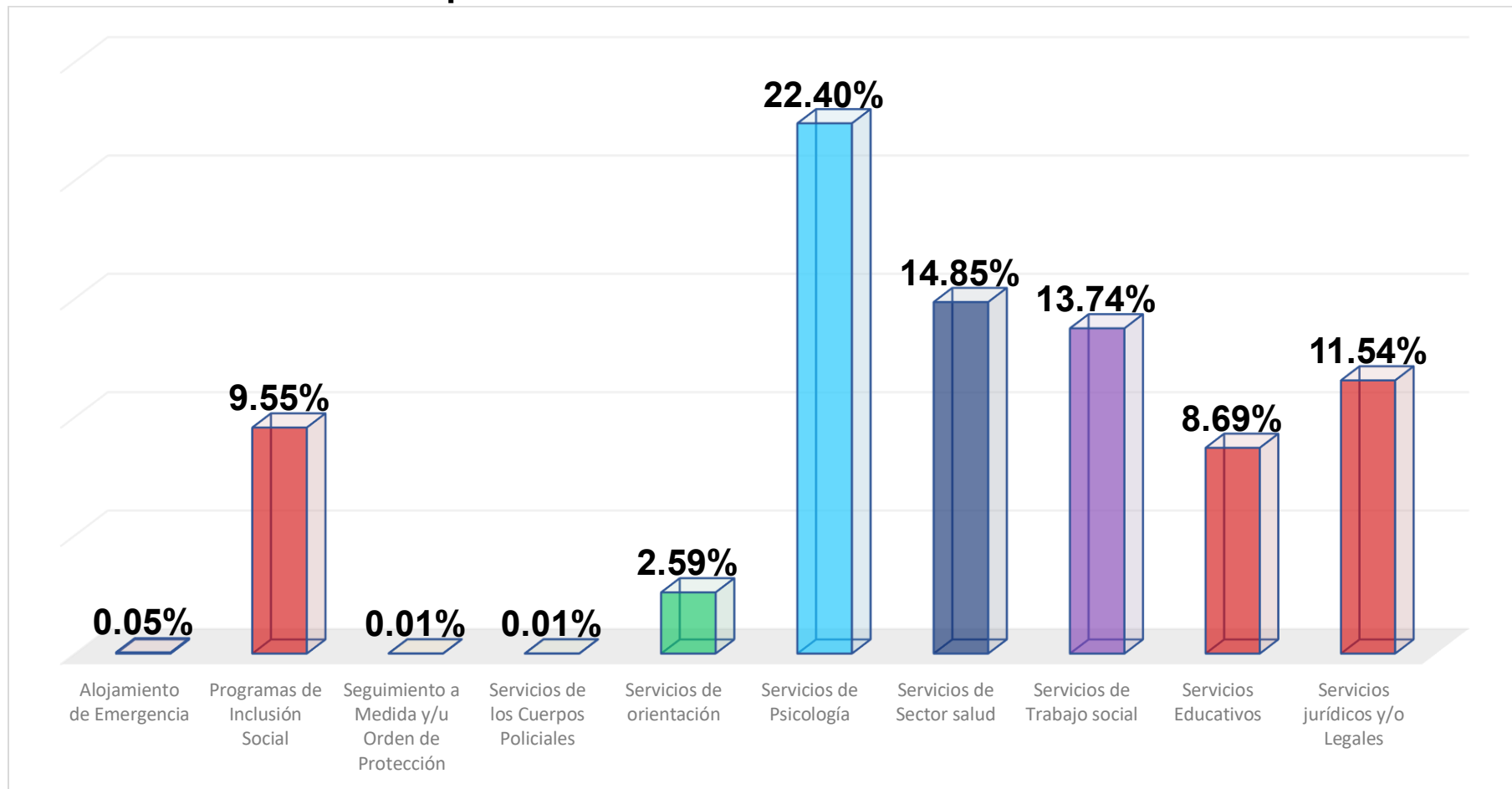
Tabla 4. Tipo de Servicios brindados a Víctimas de violencia

Tipo de servicio	Niñas, Adolescentes y Mujeres		Niños y Adolescentes		Total general
	F	%	F	%	F
Alojamiento de Emergencia	5	0.05	1	0.01	6
Programas de Inclusión Social	912	9.55	401	4.20	1313
Seguimiento a Medida y/u Orden de Protección	1	0.01		0.00	1
Servicios de los Cuerpos Policiales	1	0.01		0.00	1
Servicios de orientación	247	2.59	6	0.06	253
Servicios de Psicología	2139	22.40	293	3.07	2432
Servicios de Sector salud	1418	14.85	331	3.47	1749
Servicios de Trabajo social	1312	13.74	172	1.80	1484
Servicios Educativos	830	8.69	372	3.90	1202
Servicios jurídicos y/o Legales	1102	11.54	4	0.04	1106
Total general	7967	83.45	1580	16.55	9547

Fuente: BANAVIM, corte del 01 al 30 de Septiembre del 2025



Gráfico 4. Tipo de Servicios brindados a Víctimas de Violencia



Fuente: BANAVIM, corte del 01 al 30 de Septiembre del 2025



Tabla 5. Tipo de Sub servicios registrados

Tipo de Sub servicio	Niñas, Adolescentes y Mujeres		Niños y Adolescentes		Total general
	F	%	F	%	F
Acompañamiento a Ministerio público	1	0.01	0	0.00	1
Acompañamiento de trabajo social	407	4.26	144	1.51	551
Acompañamiento del sector salud	67	0.70	15	0.16	82
Acompañamiento jurídico	92	0.96	0	0.00	92
Acompañamiento psicológico	299	3.13	67	0.70	366
Alimentación	893	9.35	401	4.20	1294
Apertura de Carpeta de investigación	6	0.06	0	0.00	6
Apoyo psicosocial	59	0.62	4	0.04	63
Atención de emergencia	7	0.07	3	0.03	10
Becas	7	0.07	0	0.00	7
Bolsa de Trabajo	3	0.03	0	0.00	3
Conocimiento de Autoridad	1	0.01	0	0.00	1
Consejería en Salud Reproductiva	4	0.04	0	0.00	4
Diagnóstico social	163	1.71	14	0.15	177
Dictamen pericial	1	0.01	0	0.00	1
Evaluación psicológica	9	0.09	3	0.03	12
Financiamiento	5	0.05	0	0.00	5
Identificación de redes de apoyo	26	0.27	0	0.00	26
Impresión diagnóstica	5	0.05	5	0.05	10
Inserción Laboral	1	0.01	0	0.00	1
Interrupción Voluntaria del Embarazo (IVE)	1	0.01	0	0.00	1
Intervención en crisis	63	0.66	0	0.00	63
Ludoteca	438	4.59	232	2.43	670
Ministración de medicamentos	825	8.64	227	2.38	1052
Orientación	247	2.59	6	0.06	253
Orientación o asesoría jurídica	493	5.16	0	0.00	493
Perfiles socioeconómicos	6	0.06	0	0.00	6



Plan de atención Integral Individualizado	508	5.32	4	0.04	512
Profilaxis para la prevención de infecciones de transmisión sexual y VIH	1	0.01	0	0.00	1
Refugio	5	0.05	1	0.01	6
Representación jurídica	13	0.14	0	0.00	13
Salud	3	0.03	0	0.00	3
Seguimiento jurídico	373	3.91	0	0.00	373
Seguimiento médico especializado	132	1.38	47	0.49	179
Servicios educativos especializados	85	0.89	71	0.74	156
Taller de sector salud	179	1.87	32	0.34	211
Talleres	515	5.39	73	0.76	588
Talleres de psicología	199	2.08	73	0.76	272
Terapia familiar	25	0.26	8	0.08	33
Terapia grupal	108	1.13	15	0.16	123
Terapia individual	1247	13.06	109	1.14	1356
Toma de signos vitales y/o tomas basales	202	2.12	7	0.07	209
Valoración inicial	184	1.93	13	0.14	197
Vinculación a Programas Sociales	25	0.26	6	0.06	31
Visitas de Seguimiento	34	0.36	0	0.00	34
Total general	7967	83.45	1580	16.55	9547

Fuente: BANAVIM, corte del 01 al 30 de Septiembre del 2025

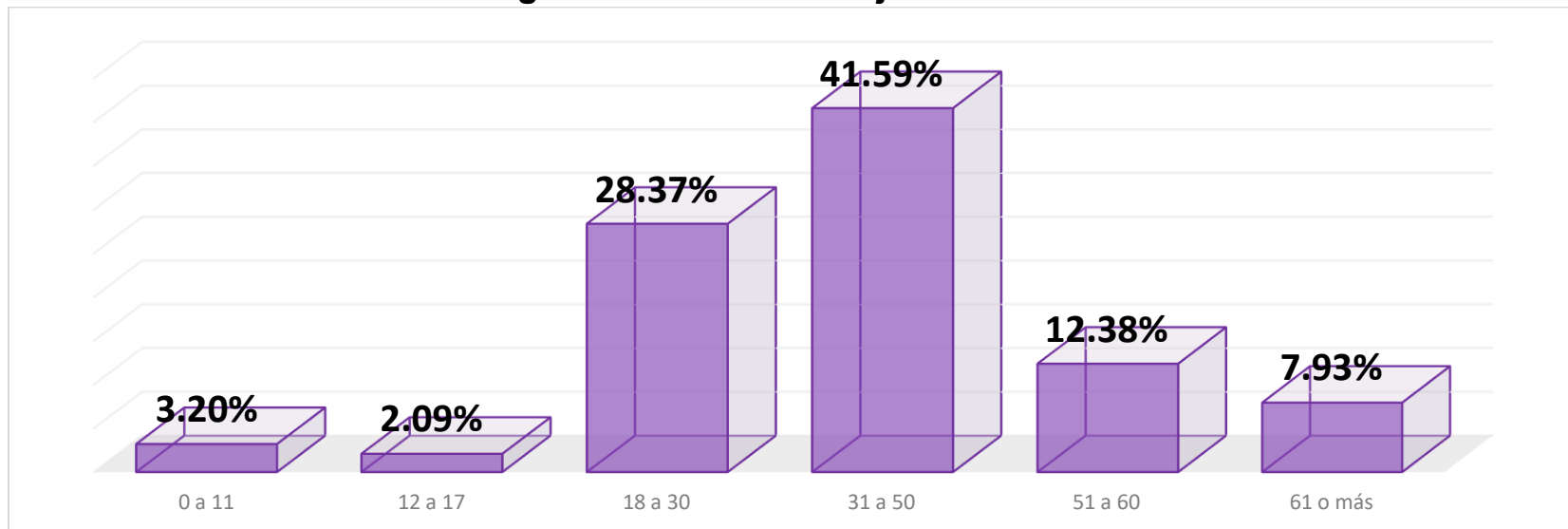


Tabla 6. Rangos de edad

Rango de edad	Niñas, Adolescentes y Mujeres		Niños y Adolescentes		Total general
	F	%	F	%	F
0 a 11	23	3.20	22	3.06	45
12 a 17	15	2.09	10	1.39	25
18 a 30	204	28.37	0	0.00	204
31 a 50	299	41.59	0	0.00	299
51 a 60	89	12.38	0	0.00	89
61 o más	57	7.93	0	0.00	57
Total	687	95.55	32	4.45	719

Fuente: BANAVIM, corte del 01 al 30 de Septiembre del 2025

Gráfico 5. Rango de edad de las mujeres víctimas de violencia



Fuente: BANAVIM, corte del 01 al 30 de Septiembre del 2025

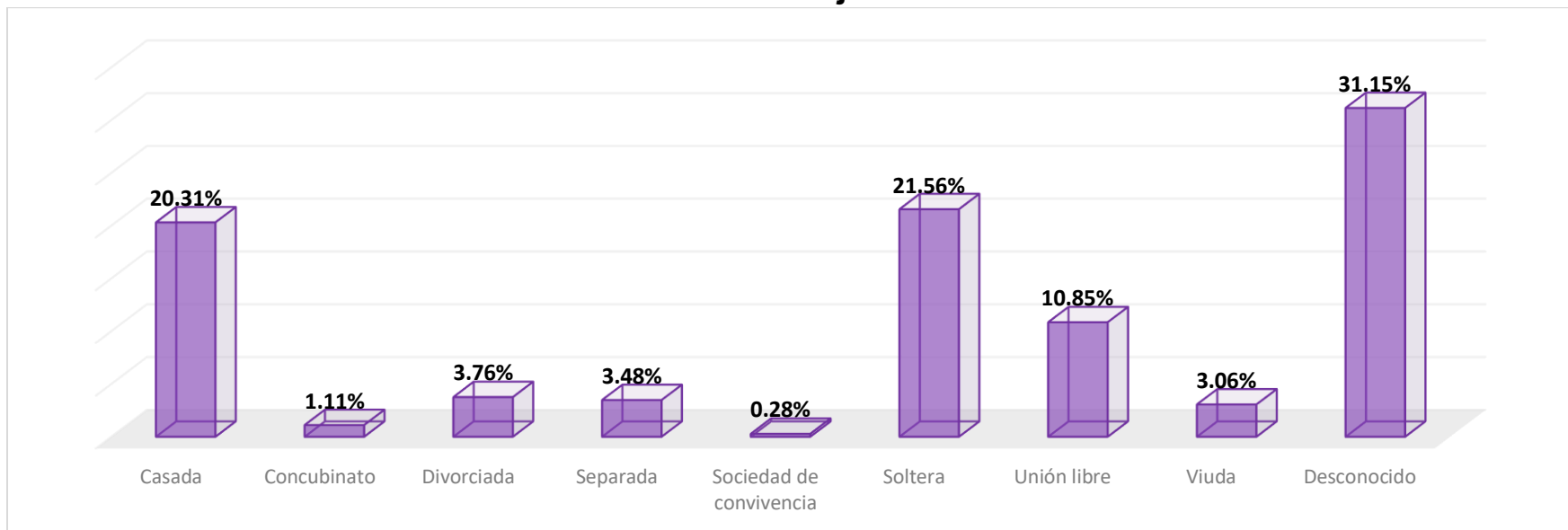


Tabla 7. Estado civil

Estado Civil	Niñas, Adolescentes y Mujeres		Niños y Adolescentes		Total general
	F	%	F	%	F
Casada	146	20.31	0	0.00	146
Concubinato	8	1.11	0	0.00	8
Divorciada	27	3.76	0	0.00	27
Separada	25	3.48	0	0.00	25
Sociedad de convivencia	2	0.28	12	1.67	14
Soltera	155	21.56	10	1.39	165
Unión libre	78	10.85	0	0.00	78
Viuda	22	3.06	0	0.00	22
Desconocido	224	31.15	10	1.39	234
Total	687	95.55	32	4.45	719

Fuente: BANAVID, corte del 01 al 30 de Septiembre del 2025

Gráfico 6. Estado civil de las mujeres víctimas de violencia



Fuente: BANAVID, corte del 01 al 30 de Septiembre del 2025



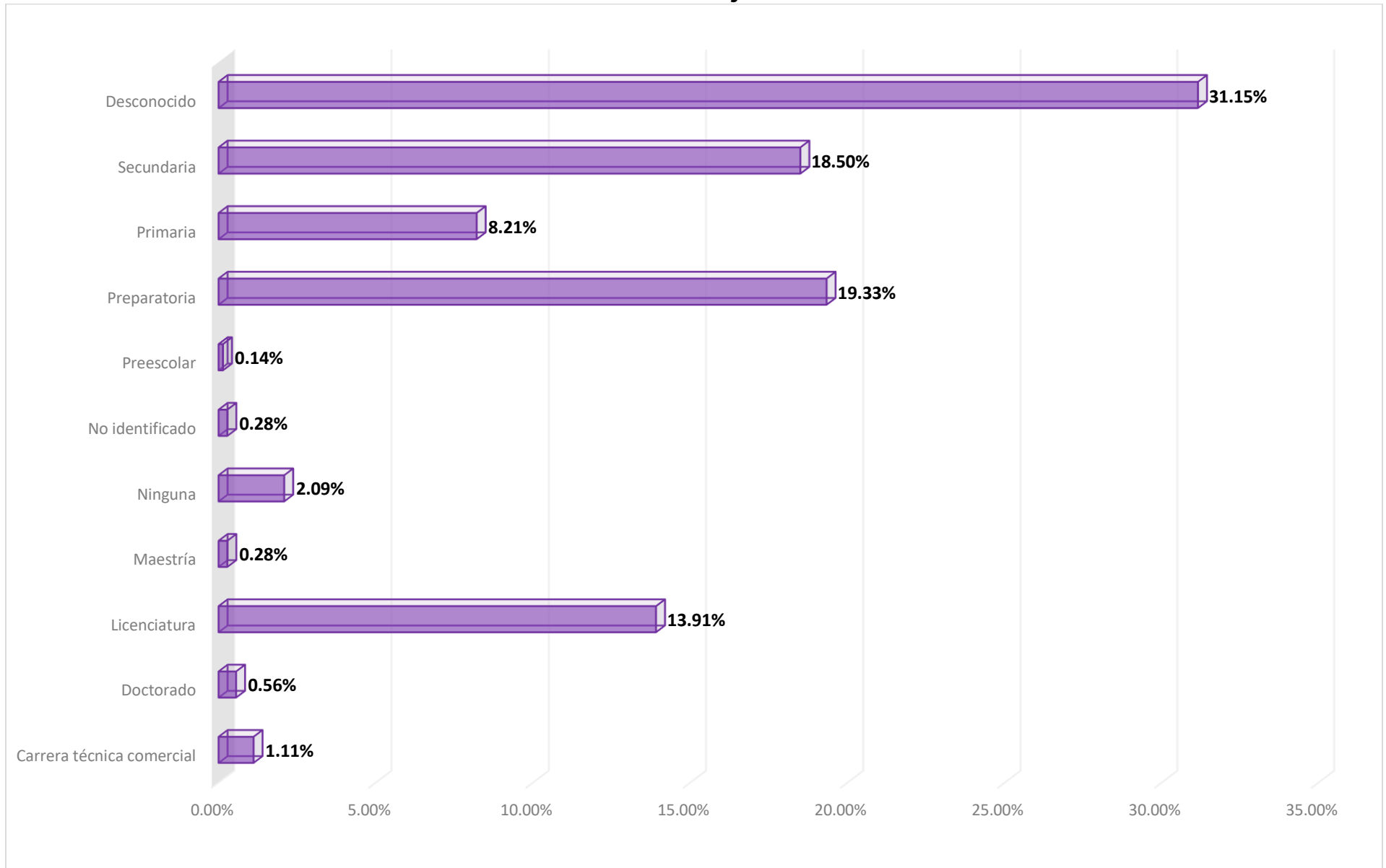
Tabla 8. Escolaridad de la persona víctima de violencia

Nivel de escolaridad	Niñas, Adolescentes y Mujeres		Niños y Adolescentes		Total general
	F	%	F	%	F
Carrera técnica comercial	8	1.11	0	0.00	8
Doctorado	4	0.56	0	0.00	4
Licenciatura	100	13.91	0	0.00	100
Maestría	2	0.28	0	0.00	2
Ninguna	15	2.09	4	0.56	19
No identificado	2	0.28	0	0.00	2
Preescolar	1	0.14	3	0.42	4
Preparatoria	139	19.33	3	0.42	142
Primaria	59	8.21	10	1.39	69
Secundaria	133	18.50	2	0.28	135
Desconocido	224	31.15	10	1.39	234
Total	687	95.55	32	4.45	719

Fuente: BANAVIM, corte del 01 al 30 de Septiembre del 2025



Gráfico 7. Escolaridad de las mujeres víctimas de violencia



Fuente: BANAVIM, corte del 01 al 30 de Septiembre del 2025



Tabla 9. Municipio de la persona víctima de violencia

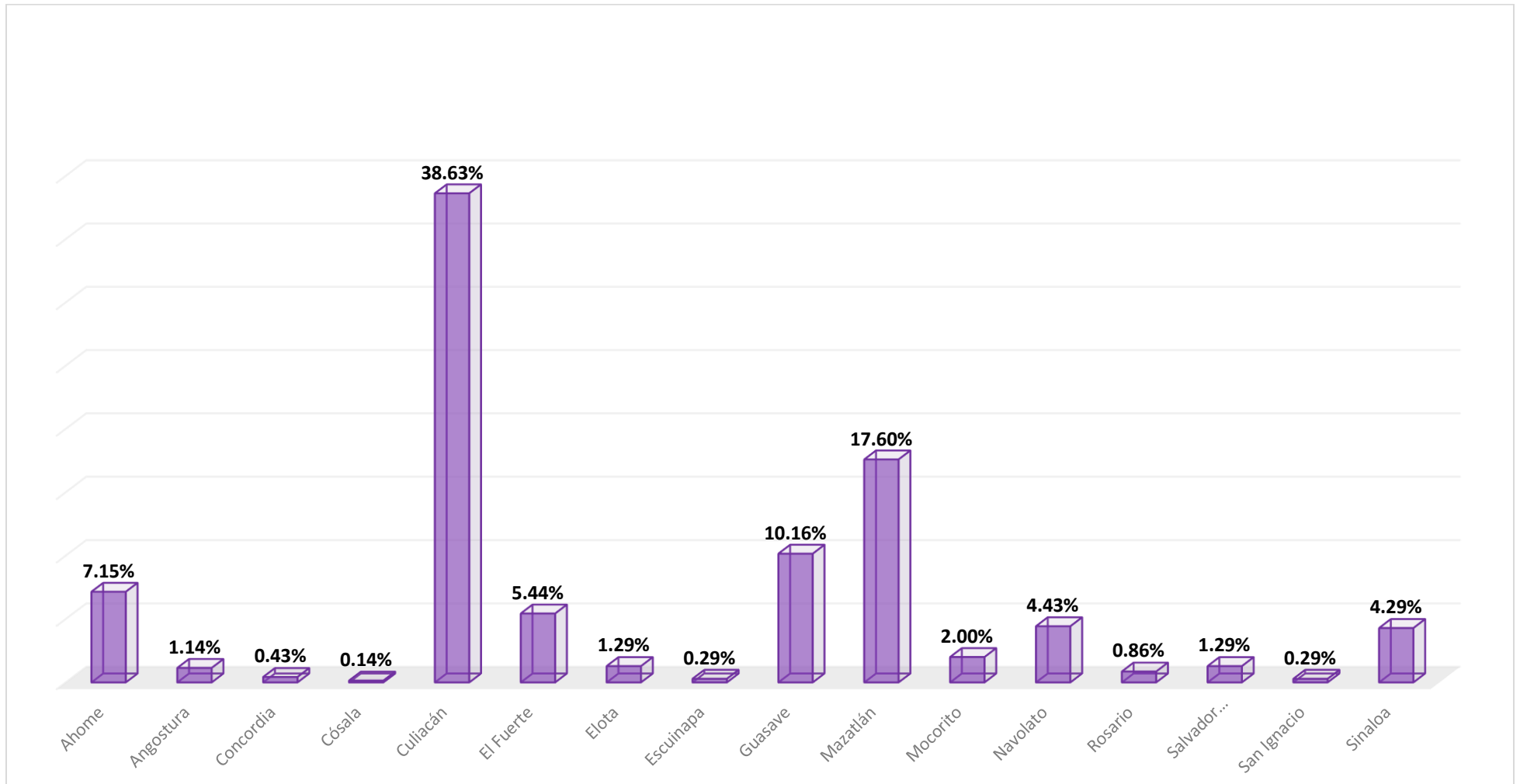
Municipio	Niñas, Adolescentes y Mujeres		Niños y Adolescentes		Total general
	F	%	F	%	F
Ahome	50	7.15	0	0.00	50
Angostura	8	1.14	0	0.00	8
Concordia	3	0.43	0	0.00	3
Cósala	1	0.14	0	0.00	1
Culiacán	270	38.63	18	2.58	288
El Fuerte	38	5.44	0	0.00	38
Elota	9	1.29	1	0.14	10
Escuinapa	2	0.29	0	0.00	2
Guasave	71	10.16	3	0.43	74
Mazatlán	123	17.60	6	0.86	129
Mocorito	14	2.00	3	0.43	17
Navolato	31	4.43	1	0.14	32
Rosario	6	0.86	0	0.00	6
Salvador Alvarado	9	1.29	0	0.00	9
San Ignacio	2	0.29	0	0.00	2
Sinaloa	30	4.29	0	0.00	30
Total	667	95.42	32	4.58	699

Fuente: BANAVID, corte del 01 al 30 de Septiembre del 2025

Nota: 20 personas son de otros estados, sin embargo, su EUV, fue apertura por una instancia de Sinaloa



Gráfico 8. Municipio de las mujeres víctimas de violencia



Fuente: BANAVIM, corte del 01 al 30 de Septiembre del 2025

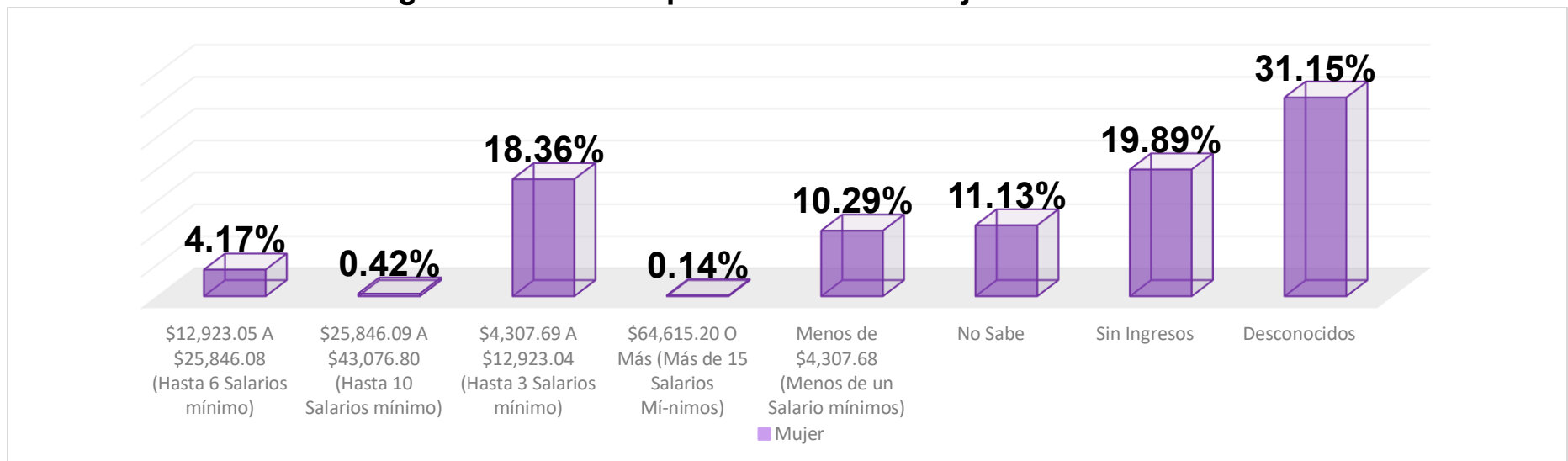


Tabla 10. Ingreso económico promedio de la persona víctima de violencia

Ingresos	Niñas, Adolescentes y Mujeres		Niños y Adolescentes		Total general
	F	%	F	%	F
\$12,923.05 A \$25,846.08 (Hasta 6 Salarios mínimo)	30	4.17	0	0.00	30
\$25,846.09 A \$43,076.80 (Hasta 10 Salarios mínimo)	3	0.42	0	0.00	3
\$4,307.69 A \$12,923.04 (Hasta 3 Salarios mínimo)	132	18.36	0	0.00	132
\$64,615.20 O Más (Más de 15 Salarios Mínimos)	1	0.14	0	0.00	1
Menos de \$4,307.68 (Menos de un Salario mínimos)	74	10.29	0	0.00	74
No Sabe	80	11.13	2	0.28	82
Sin Ingresos	143	19.89	20	2.78	163
Desconocidos	224	31.15	10	1.39	234
Total	687	95.55	32	4.45	719

Fuente: BANAIVM, corte del 01 al 30 de Septiembre del 2025

Gráfico 9. Ingreso económico promedio de las mujeres víctimas de violencia



Fuente: BANAIVM, corte del 01 al 30 de Septiembre del 2025



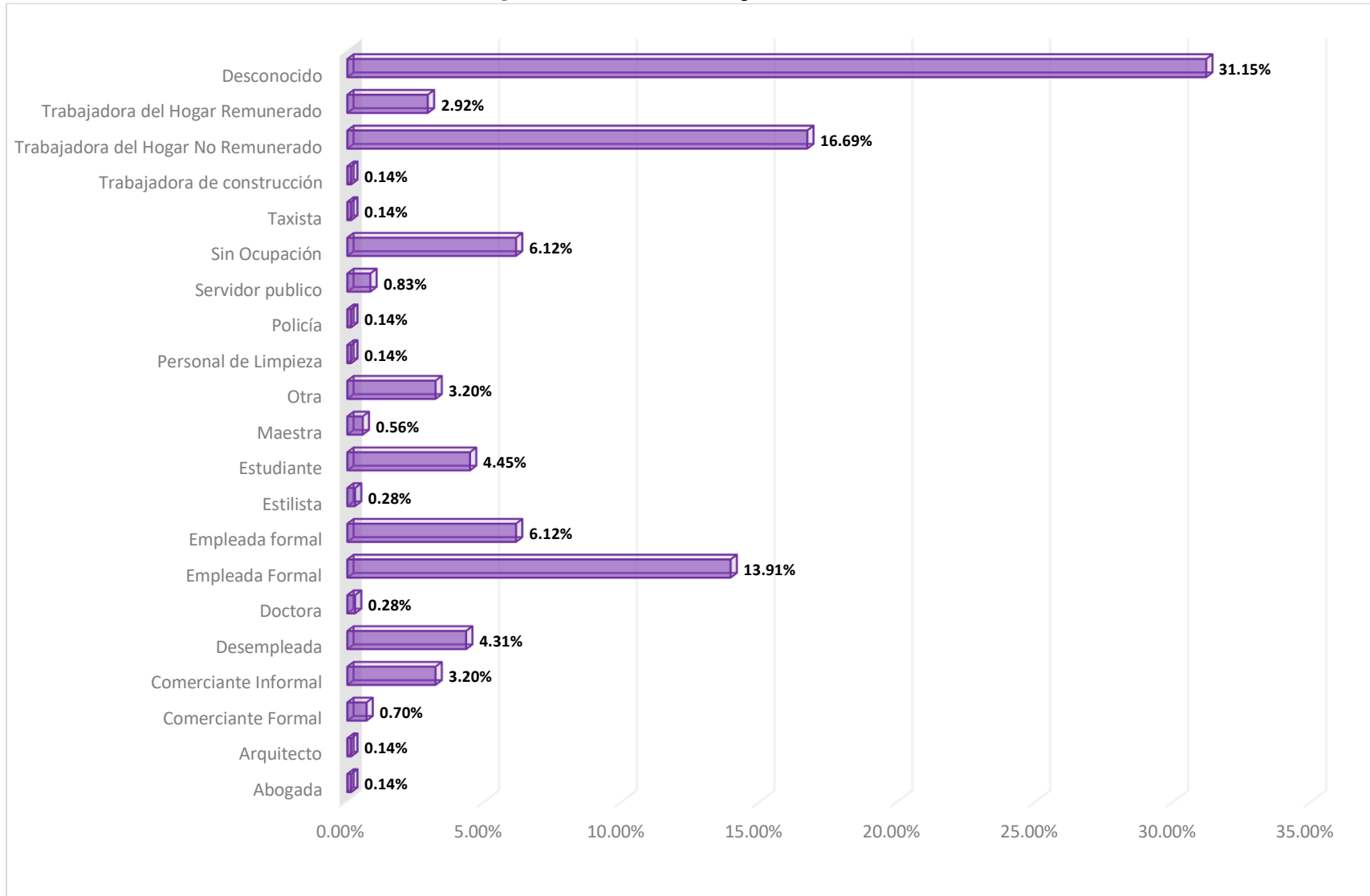
Tabla 11. Ocupación de la persona víctima de violencia

Ocupación	Niñas, Adolescentes y Mujeres		Niños y Adolescentes		Total general
	F	%	F	%	F
Abogada	1	0.14	0	0.00	1
Arquitecto	1	0.14	0	0.00	1
Comerciante Formal	5	0.70	0	0.00	5
Comerciante Informal	23	3.20	0	0.00	23
Desempleada	31	4.31	0	0.00	31
Doctora	2	0.28	0	0.00	2
Empleada Formal	100	13.91	0	0.00	100
Empleada formal	44	6.12	1	0.14	45
Estilista	2	0.28	0	0.00	2
Estudiante	32	4.45	19	2.64	51
Maestra	4	0.56	0	0.00	4
Otra	23	3.20	0	0.00	23
Personal de Limpieza	1	0.14	0	0.00	1
Policía	1	0.14	0	0.00	1
Servidor publico	6	0.83	0	0.00	6
Sin Ocupación	44	6.12	2	0.28	46
Taxista	1	0.14	0	0.00	1
Trabajadora de construcción	1	0.14	0	0.00	1
Trabajadora del Hogar No Remunerado	120	16.69	0	0.00	120
Trabajadora del Hogar Remunerado	21	2.92	0	0.00	21
Desconocido	224	31.15	10	1.39	234
Total	687	95.55	32	4.45	719

Fuente: BANAVIM, corte del 01 al 30 de Septiembre del 2025



Gráfico 10. Ocupación de las mujeres víctima de violencia



Fuente: BANAVIM, corte del 01 al 30 de Septiembre del 2025



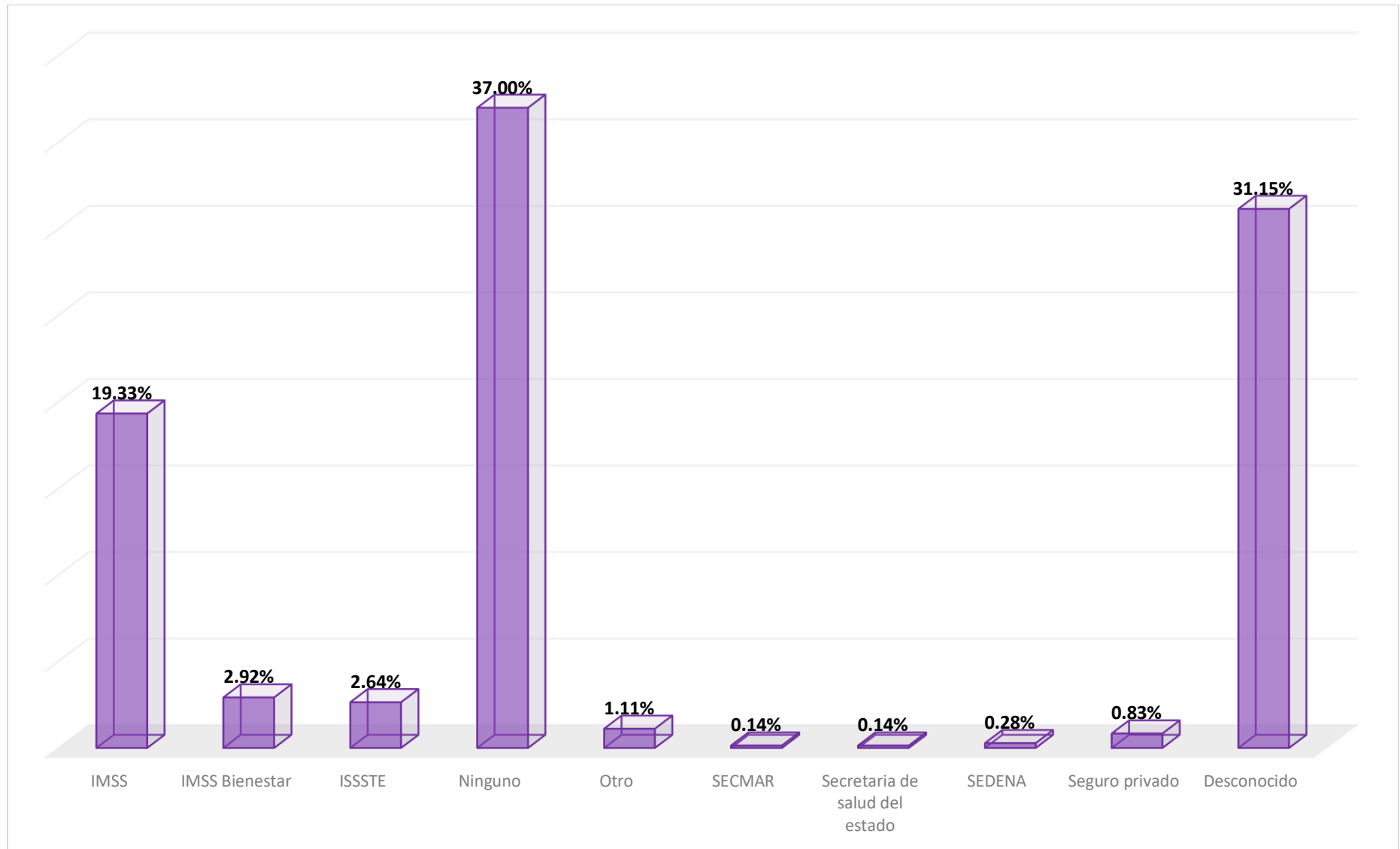
Tabla 12. Seguridad social de las víctimas de violencia

Tipo de seguridad social	Niñas, Adolescentes y Mujeres		Niños y Adolescentes		Total general
	F	%	F	%	F
IMSS	139	19.33	1	0.14	140
IMSS Bienestar	21	2.92	1	0.14	22
ISSSTE	19	2.64	0	0.00	19
Ninguno	266	37.00	20	2.78	286
Otro	8	1.11	0	0.00	8
SECMAR	1	0.14	0	0.00	1
Secretaria de salud del estado	1	0.14	0	0.00	1
SEDENA	2	0.28	0	0.00	2
Seguro privado	6	0.83	0	0.00	6
Desconocido	224	31.15	10	1.39	234
Total	687	95.55	32	4.45	719

Fuente: BANAVIM, corte del 01 al 30 de Septiembre del 2025



Gráfica 11. Seguridad social de las víctimas de violencia



Fuente: BANAVIM, corte del 01 al 30 de Septiembre del 2025



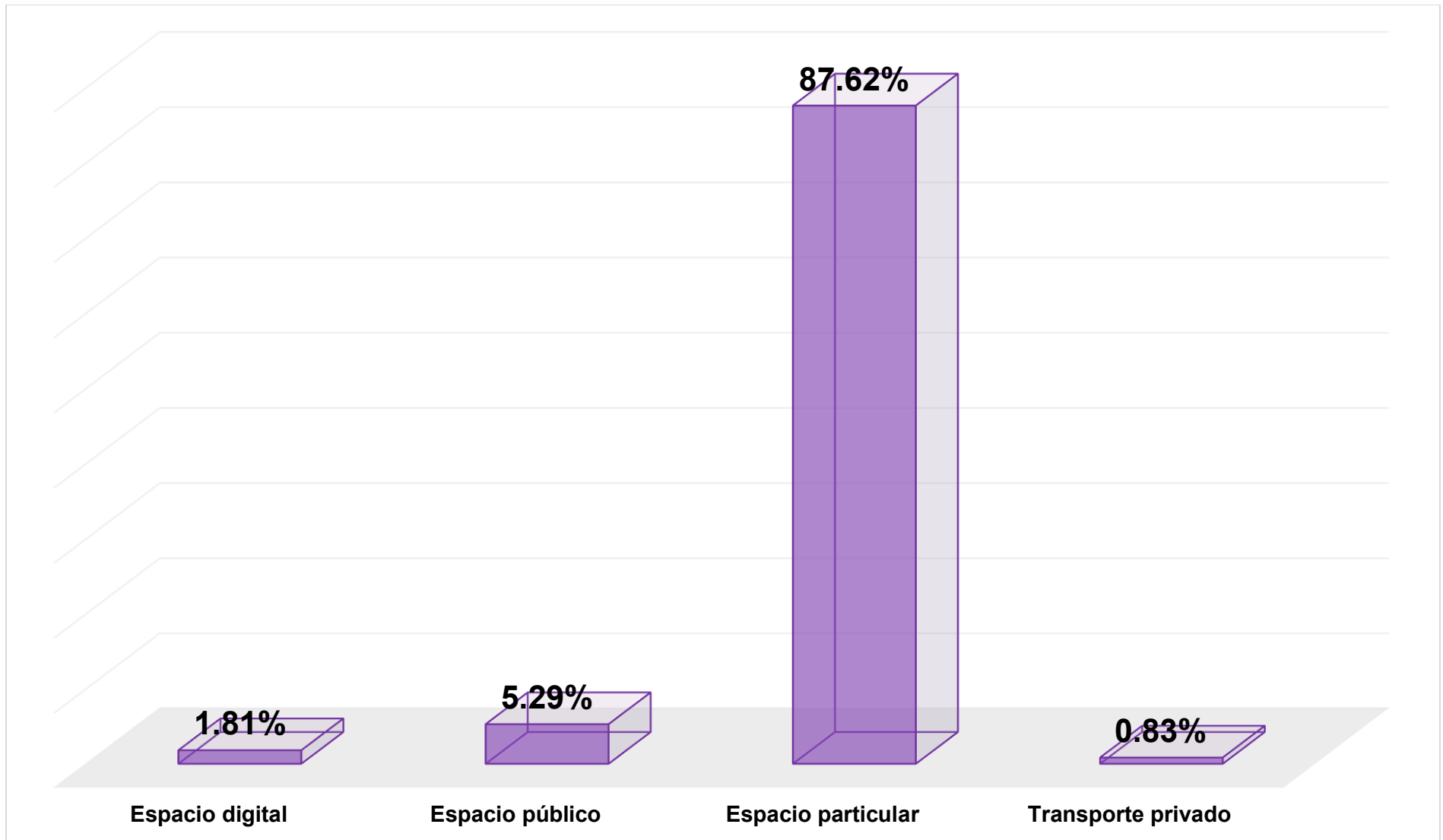
Tabla 13. Lugar de los hechos de violencia

Lugar Ocurrencia	Niñas, Adolescentes y Mujeres		Niños y Adolescentes		Total general
	F	%	F	%	F
Espacio digital	13	1.81	2	0.28	15
Medios de información	1	0.14	0	0.00	1
Plataformas de internet	4	0.56	0	0.00	4
Redes sociales	7	0.97	2	0.28	9
Uso de tecnologías de comunicación	1	0.14	0	0.00	1
Espacio público	38	5.29	3	0.42	41
Central de autobuses	2	0.28	0	0.00	2
Centro comunitario	1	0.14	0	0.00	1
Escuela o colegio	7	0.97	2	0.28	9
Explanada	2	0.28	0	0.00	2
Instituciones gubernamentales	3	0.42	0	0.00	3
Jardín o parque	5	0.70	0	0.00	5
Mercado	0	0.00	1	0.14	1
Otro	17	2.36	0	0.00	17
Templo religioso	1	0.14	0	0.00	1
Espacio particular	630	87.62	27	3.76	657
Casa habitación	618	85.95	27	3.76	645
Empresa	9	1.25	0	0.00	9
Negocio	3	0.42	0	0.00	3
Transporte privado	6	0.83	0	0.00	6
Otro	2	0.28	0	0.00	2
Particular	4	0.56	0	0.00	4
Total general	687	95.55	32	4.45	719

Fuente: BANAVID, corte del 01 al 30 de Septiembre del 2025



Gráfico 12. Lugar de los hechos de violencia contra las mujeres



Fuente: BANAVID, corte del 01 al 30 de Septiembre del 2025

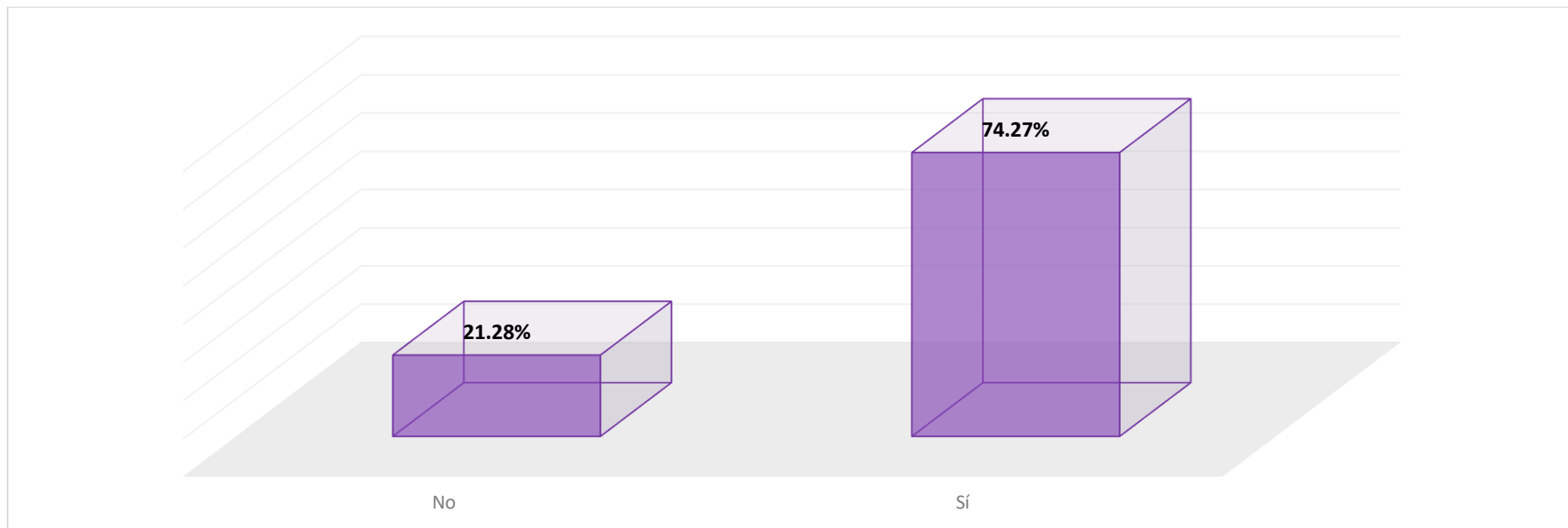


Tabla 14. ¿El hecho de violencia ocurrió en el domicilio de la víctima?

Domicilio de la víctima	Niñas, Adolescentes y Mujeres		Niños y Adolescentes		Total general
	F	%	F	%	F
No	153	21.28	6	0.83	159
Sí	534	74.27	26	3.62	560
Total	687	95.55	32	4.45	719

Fuente: BANAVID, corte del 01 al 30 de Septiembre del 2025

Gráfico 13. ¿El hecho de violencia ocurrió en el domicilio de la víctima?



Fuente: BANAVID, corte del 01 al 30 de Septiembre del 2025

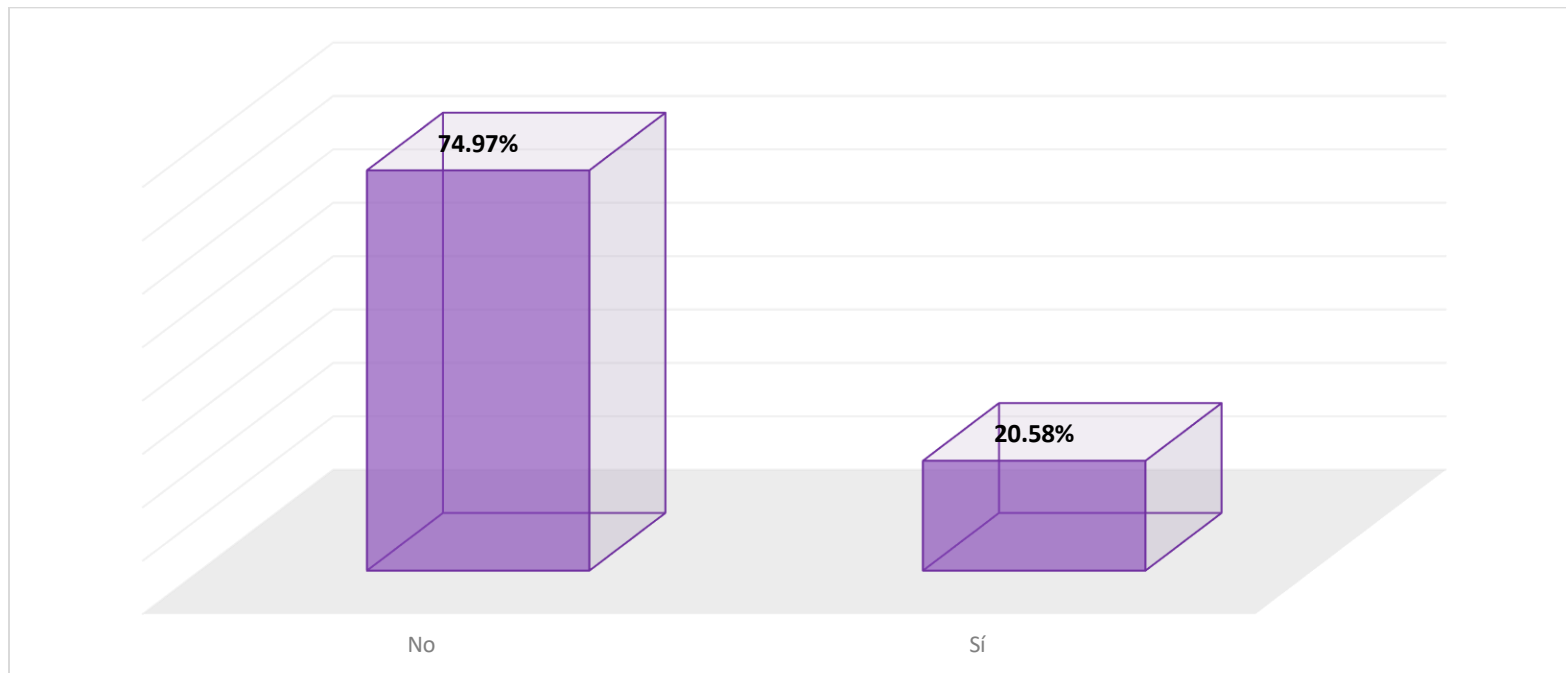


Tabla 15. ¿El caso de violencia lo conoce alguna autoridad?

Conocimiento de alguna autoridad	Niñas, Adolescentes y Mujeres		Niños y Adolescentes		Total general
	F	%	F	%	F
No	539	74.97	27	3.76	566
Sí	148	20.58	5	0.70	153
Total	687	95.55	32	4.45	719

Fuente: BANAVIM, corte del 01 al 30 de Septiembre del 2025

Gráfico 14. ¿El caso de violencia lo conoce alguna autoridad?



Fuente: BANAVIM, corte del 01 al 30 de Septiembre del 2025



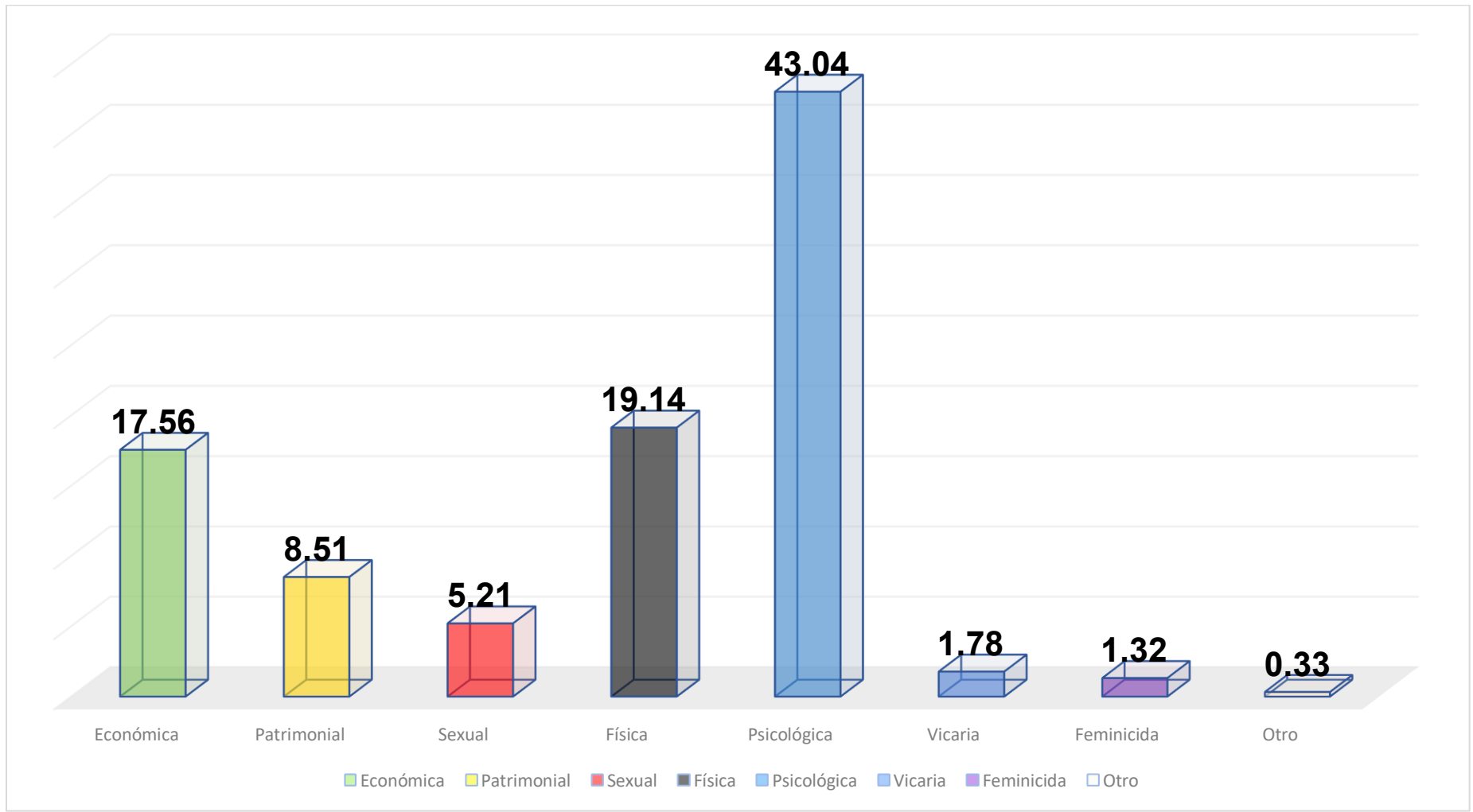
Tabla 16. Tipos de violencia

Tipo de violencia	Niñas, Adolescentes y Mujeres		Niños y Adolescentes		Total general
	F	%	F	%	F
Económica	266	17.56	8	0.53	274
Patrimonial	129	8.51	0	0.00	129
Sexual	79	5.21	0	0.00	79
Física	290	19.14	7	0.46	297
Psicológica	652	43.04	31	2.05	683
Vicaria	27	1.78	0	0.00	27
Feminicida	20	1.32	1	0.07	21
Otro	5	0.33	0	0.00	5
Total	1468	96.90	47	3.10	1515

Fuente: BANAVIM, corte del 01 al 30 de Septiembre del 2025



Gráfico 15. Tipos de violencia contra las mujeres



Fuente: BANAVIM, corte del 01 al 30 de Septiembre del 2025

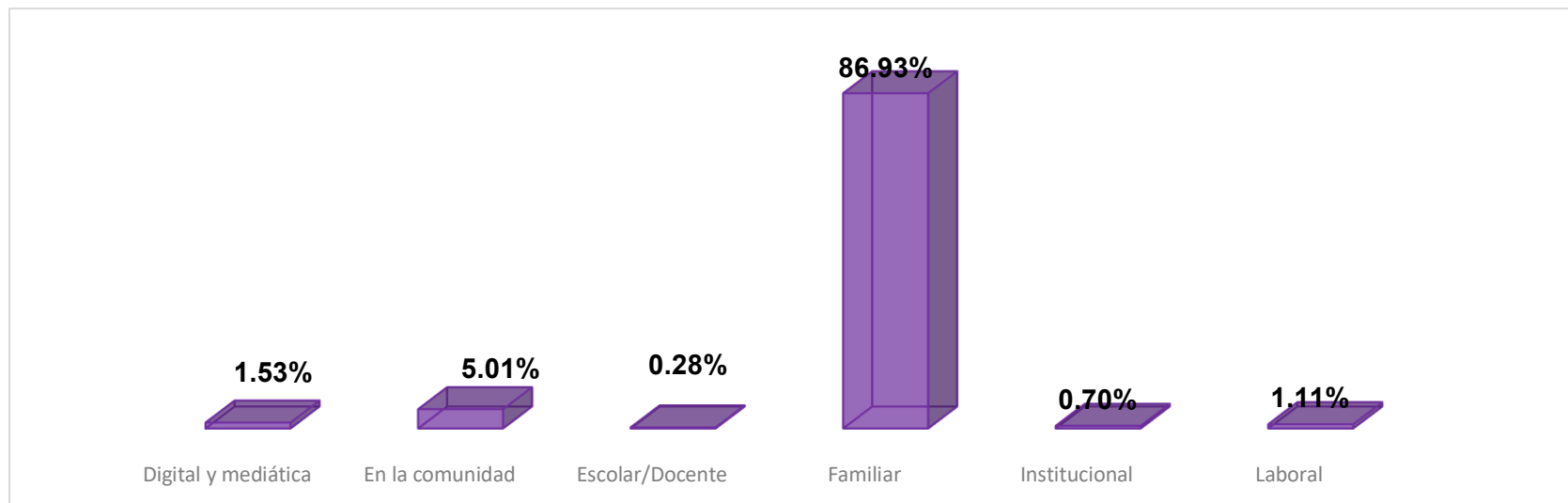


Tabla 17. Modalidad de la violencia

Modalidad de la violencia	Niñas, Adolescentes y Mujeres		Niños y Adolescentes		Total general
	F	%	F	%	F
Digital y mediática	11	1.53	0	0.00	11
En la comunidad	36	5.01	2	0.28	38
Escolar/Docente	2	0.28	2	0.28	4
Familiar	625	86.93	28	3.89	653
Institucional	5	0.70	0	0.00	5
Laboral	8	1.11	0	0.00	8
Total	687	95.55	32	4.45	719

Fuente: BANAVIM, corte del 01 al 30 de Septiembre del 2025

Gráfico 16. Modalidad de la violencia contra las mujeres



Fuente: BANAVIM, corte del 01 al 30 de Septiembre del 2025

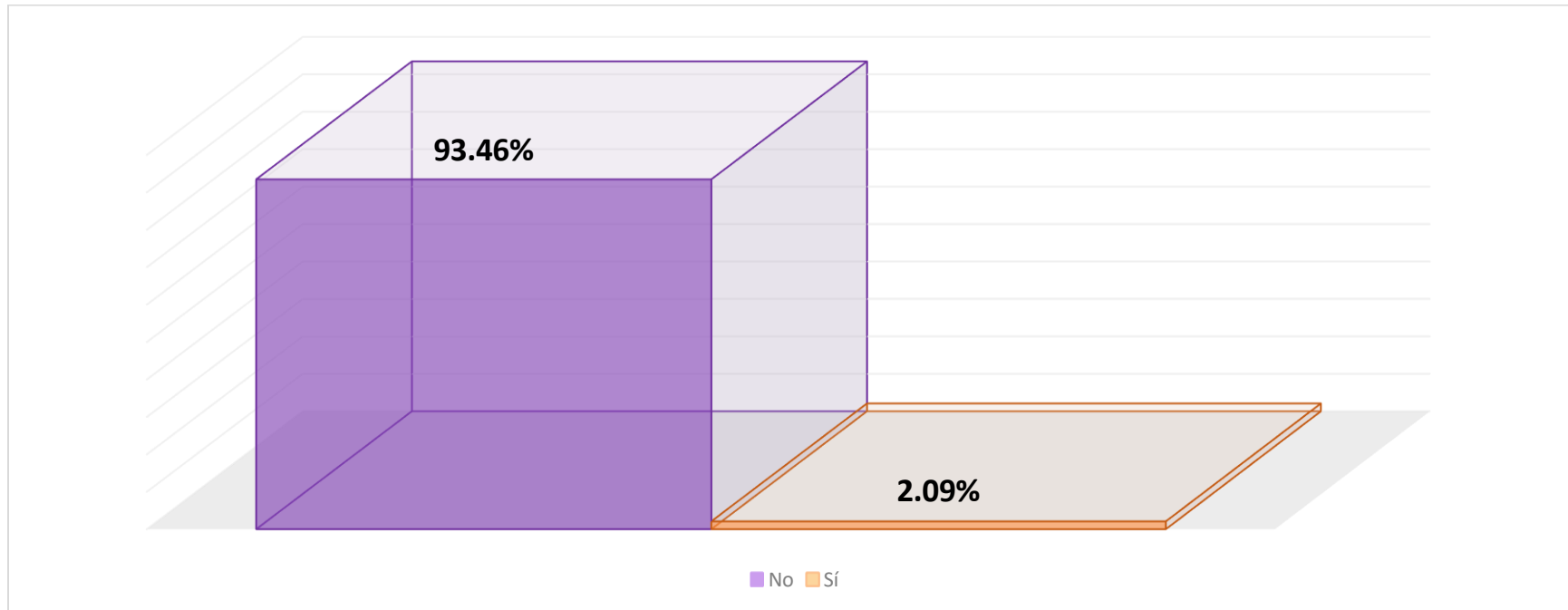


Tabla 18. ¿La persona agresora está relacionada con la delincuencia organizada?

Delincuencia organizada	Niñas, Adolescentes y Mujeres		Niños y Adolescentes		Total general
	F	%	F	%	F
No	672	93.46	32	4.45	704
Sí	15	2.09	0	0.00	15
Total	687	95.55	32	4.45	719

Fuente: BANAVIM, corte del 01 al 30 de Septiembre del 2025

Gráfico 17. ¿La persona agresora está relacionada con la delincuencia organizada?



Fuente: BANAVIM, corte del 01 al 30 de Septiembre del 2025

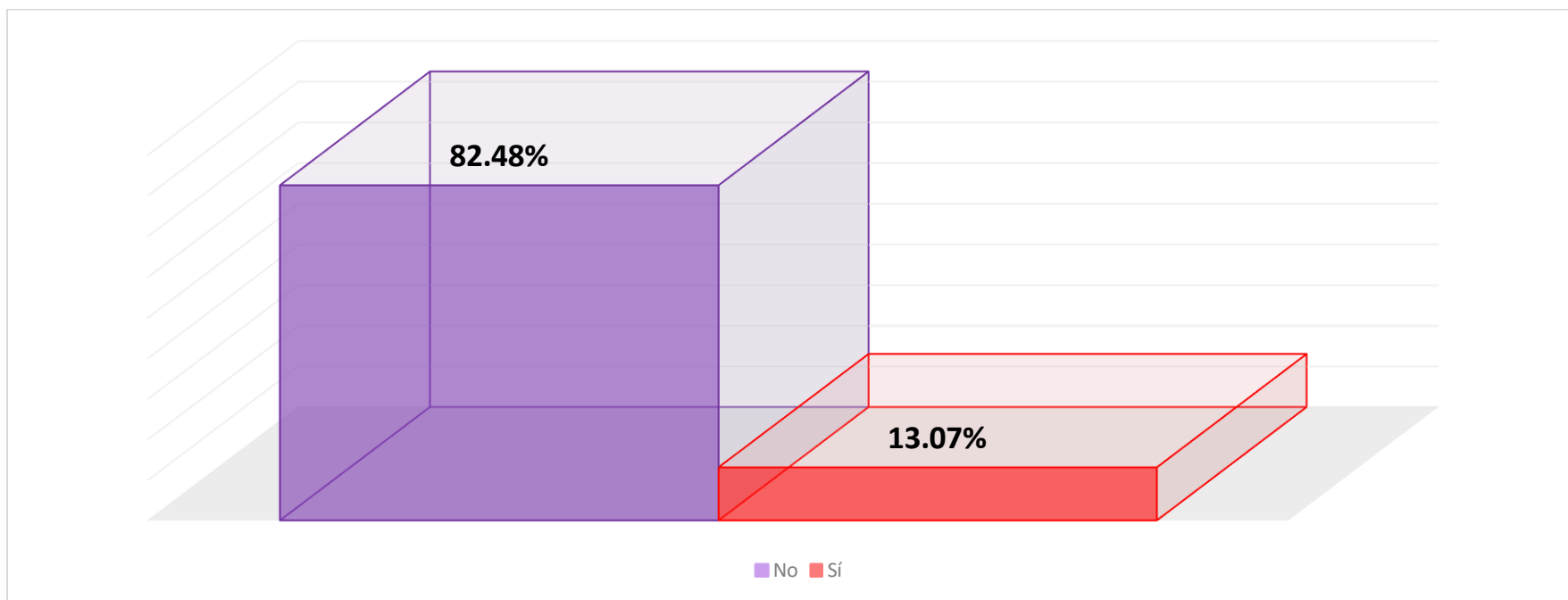


Tabla 19. ¿El hecho de violencia tiene denuncia?

Denuncia	Niñas, Adolescentes y Mujeres		Niños y Adolescentes		Total general
	F	%	F	%	F
No	593	82.48	29	4.03	622
Si	94	13.07	3	0.42	97
Total	687	95.55	32	4.45	719

Fuente: BANAVID, corte del 01 al 30 de Septiembre del 2025

Gráfico 18. ¿El hecho de violencia tiene denuncia?



Fuente: BANAVID, corte del 01 al 30 de Septiembre del 2025

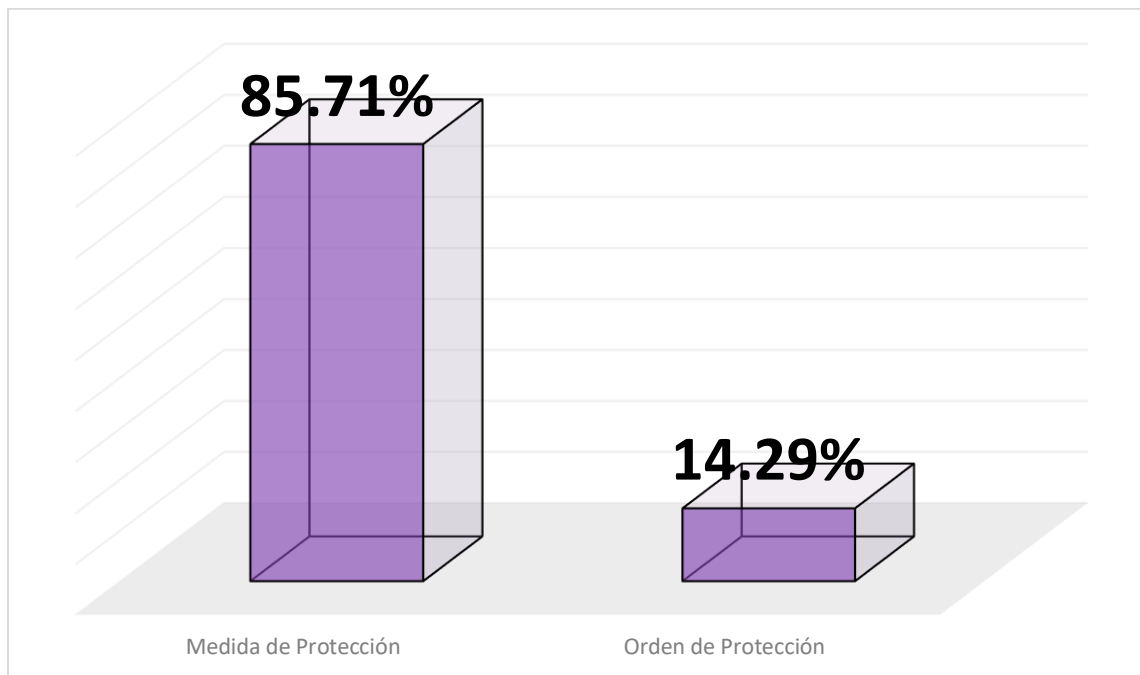


Tabla 20. Órdenes de protección

Tipo de orden	Registro	%
Medida de Protección	30	85.71
Orden de Protección	5	14.29
Total	35	100.00

Fuente: BANAVIM, corte del 01 al 30 de Septiembre del 2025

Gráfico 19. Órdenes de protección



Fuente: BANAVIM, corte del 01 al 30 de Septiembre del 2025



Tabla 21. Colonias de los Municipios del estado de Sinaloa donde se han registrado los casos de víctimas de violencia de género

Colonias	Niñas, Adolescentes y Mujeres		Niños y Adolescentes		Total general
	F	%	F	%	F
Ahome	50	7.15	0	0.00	50
20 DE NOVIEMBRE NUEVO	1	0.14	0	0.00	1
5 DE MAYO	1	0.14	0	0.00	1
9 DE DICIEMBRE	1	0.14	0	0.00	1
ÁLAMOS COUNTRY	3	0.43	0	0.00	3
ÁLAMOS II	2	0.29	0	0.00	2
ALFONSO G. CALDERÓN (POBLADO SIETE)	1	0.14	0	0.00	1
AMPLIACIÓN VIÑEDOS	1	0.14	0	0.00	1
BAGOJO COLECTIVO	1	0.14	0	0.00	1
BIENESTAR	1	0.14	0	0.00	1
BURÓCRATA	1	0.14	0	0.00	1
CEDROS	1	0.14	0	0.00	1
DEPORTIVO COUNTRY CLUB	1	0.14	0	0.00	1
EJIDAL	1	0.14	0	0.00	1
EL AGUAJITO	1	0.14	0	0.00	1
EMILIANO ZAPATA	1	0.14	0	0.00	1
GUSTAVO DÍAZ ORDAZ (EL CARRIZO)	1	0.14	0	0.00	1
HIGUERAS DE ZARAGOZA CENTRO	1	0.14	0	0.00	1
INFONAVIT MOCHICAHUI	1	0.14	0	0.00	1
JARDINES DEL BOSQUE	2	0.29	0	0.00	2
JIQUILPAN	1	0.14	0	0.00	1
LA CANTERA	2	0.29	0	0.00	2



LAS FUENTES	1	0.14	0	0.00	1
LAS HUERTAS	1	0.14	0	0.00	1
LAS PRADERAS	2	0.29	0	0.00	2
NUEVO SIGLO	1	0.14	0	0.00	1
OHUIRA	1	0.14	0	0.00	1
PASEO ALAMEDA	2	0.29	0	0.00	2
PLAN DE AYALA (CAMPO CINCO)	1	0.14	0	0.00	1
PRIMER CUADRO (CENTRO)	1	0.14	0	0.00	1
RESIDENCIAL PLATINO	1	0.14	0	0.00	1
SAN FERNANDO	1	0.14	0	0.00	1
SAN MIGUEL ZAPOTITLÁN	1	0.14	0	0.00	1
SANTA CECILIA	1	0.14	0	0.00	1
SANTA TERESA	1	0.14	0	0.00	1
SIERRA BONITA	1	0.14	0	0.00	1
SIGLO XXI	2	0.29	0	0.00	2
TABACHINES	1	0.14	0	0.00	1
TOPOLOBAMPO	1	0.14	0	0.00	1
URBI VILLA DEL REY	2	0.29	0	0.00	2
VILLA DE SANTIAGO	1	0.14	0	0.00	1
ZAPOTILLO 1	1	0.14	0	0.00	1
Angostura	8	1.14	0	0.00	8
ANGOSTURA CENTRO	2	0.29	0	0.00	2
LA PALMA	2	0.29	0	0.00	2
LA REFORMA	4	0.57	0	0.00	4
Concordia	3	0.43	0	0.00	3
CONCORDIA	3	0.43	0	0.00	3
Cosalá	1	0.14	0	0.00	1
SAN JOSÉ DE LAS BOCAS	1	0.14	0	0.00	1
Culiacán	270	38.63	18	2.58	288
10 DE MAYO	2	0.29	0	0.00	2
18 DE MARZO	2	0.29	2	0.29	4
21 DE MARZO	1	0.14	0	0.00	1



5 DE FEBRERO	1	0.14	0	0.00	1
5 DE MAYO	1	0.14	0	0.00	1
ABUYA Y CEUTA 2	1	0.14	0	0.00	1
ADOLFO LOPEZ MATEOS	2	0.29	1	0.14	3
AEROPUERTO	1	0.14	0	0.00	1
AGUARUTO CENTRO	1	0.14	0	0.00	1
AGUSTINA RAMIREZ	1	0.14	0	0.00	1
ALAMEDA	1	0.14	0	0.00	1
ALTEZA	1	0.14	0	0.00	1
ALTURAS DEL SUR	11	1.57	1	0.14	12
AMADO NERVO	1	0.14	0	0.00	1
AMPLIACIÓN EL BARRIO	1	0.14	0	0.00	1
ANTONIO NAKAYAMA	1	0.14	0	0.00	1
ANTONIO ROSALES	1	0.14	0	0.00	1
ANTONIO TOLEDO CORRO	2	0.29	0	0.00	2
AQUILES SERDÁN	1	0.14	0	0.00	1
BACURIMI	1	0.14	0	0.00	1
BENITO JUÁREZ	3	0.43	0	0.00	3
BENITO JUÁREZ NORTE	1	0.14	0	0.00	1
BENITO JUÁREZ SUR	3	0.43	0	0.00	3
BICENTENARIO	2	0.29	0	0.00	2
BRISAS DE HUMAYA	1	0.14	1	0.14	2
BUENOS AIRES	0	0.00	2	0.29	2
CÓRCEGA	2	0.29	0	0.00	2
CAÑADAS	2	0.29	0	0.00	2
CAÑITAS	2	0.29	1	0.14	3
CAMPO BELLO	1	0.14	0	0.00	1
CAMPO EUREKA	1	0.14	0	0.00	1
CAMPO GOBIERNO II	4	0.57	1	0.14	5
CAMPO LAGUNA	1	0.14	0	0.00	1
CANÁN	1	0.14	0	0.00	1
CEDROS	1	0.14	0	0.00	1



CENTRO	9	1.29	2	0.29	11
CENTRO SINALOA	1	0.14	0	0.00	1
CHAPULTEPEC	1	0.14	0	0.00	1
CHULAVISTA	1	0.14	0	0.00	1
CIMAS DEL HUMAYA	1	0.14	0	0.00	1
CIUDAD UNIVERSITARIA	1	0.14	0	0.00	1
COLINAS DE LA RIVERA	2	0.29	0	0.00	2
COLINAS DEL BOSQUE	2	0.29	0	0.00	2
CONSTITUYENTES	5	0.72	0	0.00	5
COSTA DEL SOL	1	0.14	0	0.00	1
COUNTRY DEL RÍO	1	0.14	0	0.00	1
CULIACÁN TRES RÍOS	1	0.14	0	0.00	1
DOMINGO RUBÍ	1	0.14	0	0.00	1
EL ALHUATE	1	0.14	0	0.00	1
EL LIMÓN DE TELLAECHE	1	0.14	0	0.00	1
EL MIRADOR	1	0.14	0	0.00	1
EL VALLADO	1	0.14	0	0.00	1
ELDORADO VIEJO	2	0.29	0	0.00	2
ESTHELA ORTIZ DE TOLEDO	3	0.43	0	0.00	3
FELIPE ÁNGELES	2	0.29	0	0.00	2
FINCAS DEL HUMAYA	1	0.14	0	0.00	1
FLORENZA	1	0.14	0	0.00	1
FLORESTA	1	0.14	0	0.00	1
FOVISSSTE HUMAYA	1	0.14	0	0.00	1
FRANCISCO I. MADERO	3	0.43	0	0.00	3
GUADALUPE VICTORIA	5	0.72	0	0.00	5
GUSTAVO DÍAZ ORDAZ	2	0.29	0	0.00	2
HACIENDA DEL VALLE	1	0.14	0	0.00	1
HACIENDA LOS HUERTOS SECCIÓN BOSQUES DE LA COLINA	1	0.14	0	0.00	1
HUIZACHES	1	0.14	0	0.00	1
HUMAYA	2	0.29	0	0.00	2



IGNACIO ALLENDE	1	0.14	0	0.00	1
IGNACIO ZARAGOZA	3	0.43	0	0.00	3
IMALA	1	0.14	0	0.00	1
INDEPENDENCIA	2	0.29	0	0.00	2
INFONAVIT ALONDRAS	3	0.43	1	0.14	4
INFONAVIT BARRANCOS	2	0.29	0	0.00	2
INFONAVIT CAÑADAS	1	0.14	0	0.00	1
INFONAVIT HUMAYA	3	0.43	0	0.00	3
INFONAVIT LAS FLORES	1	0.14	0	0.00	1
JESÚS MANUEL CAMEZ VALDEZ	1	0.14	0	0.00	1
JORGE ALMADA	3	0.43	0	0.00	3
JUAN DE DIOS BÁTIZ	1	0.14	0	0.00	1
JUNTAS DE HUMAYA	1	0.14	0	0.00	1
LA AMISTAD	2	0.29	0	0.00	2
LA CAMPIÑA	3	0.43	0	0.00	3
LA CONQUISTA	1	0.14	0	0.00	1
LA CONSTANCIA	1	0.14	0	0.00	1
LA COSTERA	2	0.29	0	0.00	2
LA ESPERANZA	1	0.14	0	0.00	1
LA LIMA	1	0.14	0	0.00	1
LA REFORMA	0	0.00	1	0.14	1
LA RIOJA	1	0.14	0	0.00	1
LÁZARO CÁRDENAS	5	0.72	0	0.00	5
LAS CARPAS	1	0.14	0	0.00	1
LAS COLORADAS	6	0.86	0	0.00	6
LAS CUCAS	1	0.14	0	0.00	1
LAS TERRAZAS	1	0.14	0	0.00	1
LAS VEGAS	1	0.14	0	0.00	1
LAURELES PINOS	1	0.14	0	0.00	1
LIBERTAD	1	0.14	0	0.00	1
LIBERTAD (PIRAMO)	1	0.14	0	0.00	1
LIMITA DE HITAJE	1	0.14	0	0.00	1



LIRIOS DEL RÍO	1	0.14	0	0.00	1
LOMA LINDA	1	0.14	0	0.00	1
LOMAS DE GUADALUPE	1	0.14	0	0.00	1
LOMAS DE SAN ISIDRO	1	0.14	0	0.00	1
LOMAS DE SAN ISIDRO SECCIÓN CUMBRES DEL SUR	1	0.14	0	0.00	1
LOMAS DE TAMAZULA	1	0.14	0	0.00	1
LOMAS DEL MAGISTERIO	1	0.14	0	0.00	1
LOMAS DEL SOL	2	0.29	0	0.00	2
LOS ANGELES	1	0.14	0	0.00	1
LOS HUERTOS	1	0.14	0	0.00	1
LOS HUIZACHES	1	0.14	0	0.00	1
LUIS DONALDO COLOSIO	1	0.14	0	0.00	1
MIGUEL ALEMÁN	2	0.29	0	0.00	2
MIGUEL HIDALGO	3	0.43	0	0.00	3
MONTESIERRA	1	0.14	0	0.00	1
NCPE EL 30	1	0.14	0	0.00	1
NUEVA GALICIA	1	0.14	0	0.00	1
NUEVO	3	0.43	1	0.14	4
PASEO DEL RIO	1	0.14	0	0.00	1
PASEOS DEL REY	1	0.14	0	0.00	1
PEDREGAL DEL HUMAYA	1	0.14	0	0.00	1
PERISUR	1	0.14	1	0.14	2
PLUTARCO ELIAS CALLES	1	0.14	0	0.00	1
POPULAR	1	0.14	0	0.00	1
PORTABELO	1	0.14	0	0.00	1
PORTALEGRE	1	0.14	0	0.00	1
PRADERA DORADA	2	0.29	0	0.00	2
PRADOS DEL SOL	1	0.14	0	0.00	1
PRIVADAS LA ESTANCIA	1	0.14	0	0.00	1
PUEBLOS UNIDOS	1	0.14	0	0.00	1
RAFAEL BUELNA	1	0.14	0	0.00	1
RENATO VEGA ALVARADO	1	0.14	0	0.00	1



RENATO VEGA AMADOR	4	0.57	0	0.00	4
REPÚBLICA MEXICANA	1	0.14	0	0.00	1
REVOLUCIÓN	1	0.14	0	0.00	1
RIBERAS DEL HUMAYA	1	0.14	0	0.00	1
RINCÓN DEL PARQUE	1	0.14	0	0.00	1
RUBEN JARAMILLO	1	0.14	0	0.00	1
SALVADOR ALVARADO	1	0.14	0	0.00	1
SAN ÁNGEL	3	0.43	0	0.00	3
SAN BENITO	2	0.29	0	0.00	2
SAN FERMÍN	2	0.29	0	0.00	2
SAN JUAN	1	0.14	0	0.00	1
SAN RAFAEL	1	0.14	0	0.00	1
SAN ROMÁN	1	0.14	1	0.14	2
SANTA FE	1	0.14	0	0.00	1
SINALOA	4	0.57	0	0.00	4
SOLIDARIDAD	5	0.72	1	0.14	6
STANZA TOSCANA	1	0.14	0	0.00	1
TEPUCHE	2	0.29	0	0.00	2
TIERRA BLANCA	4	0.57	0	0.00	4
TIERRA Y LIBERTAD DOS	1	0.14	1	0.14	2
TORRALBA	3	0.43	0	0.00	3
URBI VILLA DEL SOL	1	0.14	0	0.00	1
VALENCIA	1	0.14	0	0.00	1
VALLE ALTO	3	0.43	0	0.00	3
VALLE DE AMAPA	1	0.14	0	0.00	1
VICENTE LOMBARDO TOLEDANO	1	0.14	0	0.00	1
VILLA BONITA	4	0.57	0	0.00	4
VILLA DEL CEDRO	1	0.14	0	0.00	1
VILLA DEL SOL	1	0.14	0	0.00	1
VILLA RICA	1	0.14	0	0.00	1
VILLA VERDE	2	0.29	0	0.00	2
VILLAS DEL MANANTIAL	1	0.14	0	0.00	1



VILLAS DEL RIO	3	0.43	0	0.00	3
El Fuerte	38	5.44	0	0.00	38
ADOLFO LÓPEZ MATEOS (JAHUARA SEGUNDO)	1	0.14	0	0.00	1
ANTONIO ROSALES	1	0.14	0	0.00	1
CHARAY	1	0.14	0	0.00	1
CONSTANCIA	5	0.72	0	0.00	5
EL CARRICITO	2	0.29	0	0.00	2
EL CHORIZO	1	0.14	0	0.00	1
EL FUERTE	7	1.00	0	0.00	7
LÁZARO CÁRDENAS	1	0.14	0	0.00	1
MACOYAHUI	2	0.29	0	0.00	2
MOCHICAHUI	15	2.15	0	0.00	15
SANTA MARÍA	1	0.14	0	0.00	1
TEPIC	1	0.14	0	0.00	1
Elota	9	1.29	1	0.14	10
LA CRUZ CENTRO	2	0.29	0	0.00	2
LAS BRISAS	1	0.14	1	0.14	2
MIRAMAR	1	0.14	0	0.00	1
MONTEBELLO	2	0.29	0	0.00	2
NUEVO AMANECER	1	0.14	0	0.00	1
VÍCTOR MANUEL QUINTERO	2	0.29	0	0.00	2
Escuinapa	2	0.29	0	0.00	2
EL ROBLITO	1	0.14	0	0.00	1
GABRIEL LEYVA	1	0.14	0	0.00	1
Guasave	71	10.16	3	0.43	74
17 DE MAYO	1	0.14	0	0.00	1
24 DE FEBRERO	1	0.14	0	0.00	1
ADOLFO RUIZ CORTINEZ	1	0.14	0	0.00	1
ADOLFO RUIZ CORTINEZ DOS	2	0.29	0	0.00	2
AMPLIACIÓN LEYVA SOLANO	1	0.14	0	0.00	1
AYUNTAMIENTO 92	1	0.14	0	0.00	1
CAMPESTRE VALLE	1	0.14	0	0.00	1



CAMPO TAJÍN	2	0.29	0	0.00	2
CASA BLANCA	2	0.29	1	0.14	3
CENTRO	4	0.57	0	0.00	4
CHOROHUI	1	0.14	0	0.00	1
CUBILETE 1	1	0.14	0	0.00	1
DEL BOSQUE	2	0.29	0	0.00	2
EJIDAL	4	0.57	0	0.00	4
EL BURRIÓN	1	0.14	0	0.00	1
EL SABINO	1	0.14	0	0.00	1
EL TECOMATE	1	0.14	0	0.00	1
GABRIEL LEYVA SOLANO	1	0.14	0	0.00	1
GAMBINO	1	0.14	0	0.00	1
GUASAVITO	2	0.29	0	0.00	2
INDEPENDENCIA	1	0.14	0	0.00	1
JARDINES DEL SOL	1	0.14	0	0.00	1
JARDINES DEL VALLE	3	0.43	0	0.00	3
JUAN JOSÉ RÍOS	2	0.29	0	0.00	2
LA CURVA	2	0.29	0	0.00	2
LA PIEDRERA	3	0.43	0	0.00	3
LA ROSITA	1	0.14	0	0.00	1
LADRILLERAS DE OCORO	3	0.43	0	0.00	3
LAS CRUCECITAS	2	0.29	0	0.00	2
LOMAS DEL MAR	1	0.14	0	0.00	1
LOS ÁNGELES	2	0.29	0	0.00	2
MAKARENKO	2	0.29	1	0.14	3
PETATLÁN	1	0.14	0	0.00	1
PLAN DEL RÍO	1	0.14	0	0.00	1
ROBERTO BARRIOS	1	0.14	0	0.00	1
SAN FERNANDO	0	0.00	1	0.14	1
SAN GABRIEL	1	0.14	0	0.00	1
SAN JOACHÍN	2	0.29	0	0.00	2
SAN PEDRO GUASAVE (EL RANCHITO)	1	0.14	0	0.00	1



SAN SEBASTIÁN 2	1	0.14	0	0.00	1
SANTA MARÍA	4	0.57	0	0.00	4
SINALOA	2	0.29	0	0.00	2
STASE	1	0.14	0	0.00	1
TECOMATE	2	0.29	0	0.00	2
Mazatlán	123	17.60	6	0.86	129
20 DE NOVIEMBRE	1	0.14	0	0.00	1
7 DE ABRIL	1	0.14	0	0.00	1
ALTABRISA RESIDENCIAL	1	0.14	0	0.00	1
ARBOLEDAS INVIES	1	0.14	0	0.00	1
BENITO JUÁREZ	3	0.43	0	0.00	3
CENTRO	4	0.57	0	0.00	4
COLINAS DEL REAL	2	0.29	0	0.00	2
COSTA BRAVA	1	0.14	0	0.00	1
COSTA DORADA	1	0.14	0	0.00	1
DIAZ ORDAZ	2	0.29	0	0.00	2
DORADOS DE VILLA	1	0.14	0	0.00	1
EJIDAL	1	0.14	0	0.00	1
EL CONCHI INFONAVIT	1	0.14	0	0.00	1
EL TOREO	1	0.14	0	0.00	1
ESMERALDA	2	0.29	0	0.00	2
ESPERANZA	1	0.14	0	0.00	1
FLORES MAGÓN	5	0.72	0	0.00	5
FOVISSSTE PLAYA AZUL	2	0.29	0	0.00	2
FRANCISCO I MADERO	4	0.57	1	0.14	5
FRANCISCO VILLA	1	0.14	0	0.00	1
GENARO ESTRADA CALDERÓN	1	0.14	0	0.00	1
HACIENDA DEL MAR	1	0.14	0	0.00	1
HACIENDA LOS MANGOS	1	0.14	0	0.00	1
HACIENDA VICTORIA	1	0.14	0	0.00	1
HUERTOS FAMILIARES	2	0.29	0	0.00	2
INDEPENDENCIA	1	0.14	0	0.00	1



INFONAVIT PLAYAS	1	0.14	0	0.00	1
INSURGENTES	1	0.14	0	0.00	1
JABALÍES	4	0.57	0	0.00	4
JACARANDAS	1	0.14	0	0.00	1
JARDINES DE LA RIVIERA	4	0.57	0	0.00	4
JARIPILLO	2	0.29	0	0.00	2
JESÚS GARCIA	1	0.14	0	0.00	1
LA ALBORADA	3	0.43	0	0.00	3
LA FORESTA	0	0.00	1	0.14	1
LA SIRENA	2	0.29	0	0.00	2
LÓPEZ MATEOS	1	0.14	0	0.00	1
LÁZARO CÁRDENAS	1	0.14	1	0.14	2
LAS MAÑANITAS	1	0.14	0	0.00	1
LAS MISIONES	1	0.14	0	0.00	1
LOMA BONITA	1	0.14	0	0.00	1
LOMAS DEL ÉBANO	7	1.00	1	0.14	8
LOS ÁNGELES (SANTA FE)	2	0.29	0	0.00	2
LOS LAURELES	1	0.14	0	0.00	1
LOS MAGUEYES	1	0.14	0	0.00	1
MAZATLAN I	1	0.14	0	0.00	1
MAZATLAN II	2	0.29	0	0.00	2
MONTE VERDE	1	0.14	0	0.00	1
MONTUOSA	1	0.14	0	0.00	1
NUEVO MILENIO	1	0.14	0	0.00	1
PRADERA DORADA	4	0.57	0	0.00	4
PRADO BONITO	1	0.14	0	0.00	1
PRADOS DEL SOL	1	0.14	0	0.00	1
RAMON F ITURBIDE	1	0.14	0	0.00	1
REAL DEL VALLE	1	0.14	0	0.00	1
SÁBALO COUNTRY CLUB	2	0.29	0	0.00	2
SALVADOR ALLENDE	3	0.43	0	0.00	3
SAN ANGEL	1	0.14	0	0.00	1



SAN FRANCISCO	1	0.14	0	0.00	1
SANCHEZ CELIS	4	0.57	0	0.00	4
SANTA ELENA	1	0.14	0	0.00	1
SANTA TERESA	1	0.14	0	0.00	1
TELLERIA	1	0.14	0	0.00	1
TERRANOVA	2	0.29	1	0.14	3
UNIVERSO	1	0.14	0	0.00	1
URBIVILLA DEL REAL	2	0.29	0	0.00	2
VALLE DEL EJIDO	1	0.14	0	0.00	1
VALLE DEL SOL	2	0.29	0	0.00	2
VENUSTIANO CARRANZA	2	0.29	0	0.00	2
VILLA GALAXIA	2	0.29	0	0.00	2
VILLA RESIDENCIAL DEL REY	1	0.14	0	0.00	1
VILLA UNIÓN CENTRO	1	0.14	0	0.00	1
VILLAS DEL SOL	2	0.29	0	0.00	2
VIVA PROGRESO	1	0.14	1	0.14	2
Mocorito	14	2.00	3	0.43	17
BOCA DE ARROYO	1	0.14	1	0.14	2
CERRO AGUDO	1	0.14	0	0.00	1
EL CAPULE	1	0.14	0	0.00	1
HIGUERA DE LOS VEGA	1	0.14	0	0.00	1
LA COFRADÍA DE SOTO	1	0.14	0	0.00	1
LO DE FÉLIX	1	0.14	0	0.00	1
MELCHOR OCAMPO	1	0.14	0	0.00	1
MOCORITO CENTRO	5	0.72	2	0.29	7
POTRERILLOS	1	0.14	0	0.00	1
RANCHO VIEJO	1	0.14	0	0.00	1
Navolato	31	4.43	1	0.14	32
AMPLIACIÓN ALFONSO G. CALDERÓN	3	0.43	0	0.00	3
CHULA VISTA	1	0.14	0	0.00	1
COFRADIA DE LOS ROCHA	2	0.29	0	0.00	2
DEL PARQUE	1	0.14	0	0.00	1



EL TAPACAL	1	0.14	0	0.00	1
IRAGUATO	1	0.14	0	0.00	1
ISSSTESIN ESPERANZA	1	0.14	0	0.00	1
LAS AMAPAS	1	0.14	0	0.00	1
LIMONCITO	1	0.14	0	0.00	1
MANUEL ÁVILA CAMACHO (OBRERA)	1	0.14	0	0.00	1
MANUEL DE JESÚS CLOUTHIER DEL RINCÓN	1	0.14	0	0.00	1
NAVOLATO CENTRO	3	0.43	0	0.00	3
NAYARIT	0	0.00	1	0.14	1
OTAMETO	1	0.14	0	0.00	1
PUEBLO NUEVO NO. 1	1	0.14	0	0.00	1
SAN PEDRO	3	0.43	0	0.00	3
SANTA FE	1	0.14	0	0.00	1
SANTORINI	1	0.14	0	0.00	1
SECCIONES HERMANAS CTM	1	0.14	0	0.00	1
SOLIDARIDAD	1	0.14	0	0.00	1
TOBOLOTO	1	0.14	0	0.00	1
VÍCTOR GODOY	1	0.14	0	0.00	1
ZONA CENTRO VILLA ÁNGEL FLORES (LA PALMA)	3	0.43	0	0.00	3
Rosario	6	0.86	0	0.00	6
ALFONSO G. CALDERÓN	1	0.14	0	0.00	1
CHAMETLA	1	0.14	0	0.00	1
JUAN S. MILLÁN	4	0.57	0	0.00	4
Salvador Alvarado	9	1.29	0	0.00	9
1 DE MAYO	1	0.14	0	0.00	1
ÁLAMO DE LOS MONTOYA	2	0.29	0	0.00	2
AGUSTINA RAMÍREZ	2	0.29	0	0.00	2
BENITO JUÁREZ	1	0.14	0	0.00	1
MORELOS	1	0.14	0	0.00	1
SAN PEDRO	1	0.14	0	0.00	1
ZONA CENTRO	1	0.14	0	0.00	1
San Ignacio	2	0.29	0	0.00	2



COYOTITÁN	1	0.14	0	0.00	1
LOS PLATANITOS	1	0.14	0	0.00	1
Sinaloa	30	4.29	0	0.00	30
AGUA BLANCA	1	0.14	0	0.00	1
AGUA ESCONDIDA	1	0.14	0	0.00	1
BACURATO	1	0.14	0	0.00	1
BELLAVISTA	1	0.14	0	0.00	1
CABRERA DE LIMONES	1	0.14	0	0.00	1
CORONADO	1	0.14	0	0.00	1
CUBIRI DE LA CUESTA	1	0.14	0	0.00	1
CUBIRI DE LA LOMA	1	0.14	0	0.00	1
EJIDAL	1	0.14	0	0.00	1
EL RINCÓN	1	0.14	0	0.00	1
LA PLAYITA DE CASILLAS	3	0.43	0	0.00	3
LA TORRE	1	0.14	0	0.00	1
LA TRANQUILIDAD	1	0.14	0	0.00	1
LAS PLAYAS	2	0.29	0	0.00	2
MARIPA	2	0.29	0	0.00	2
NARANJO CENTRO	2	0.29	0	0.00	2
OPOCHI	1	0.14	0	0.00	1
SAN JERÓNIMO	2	0.29	0	0.00	2
SARABIA	1	0.14	0	0.00	1
SINALOA DE LEYVA CENTRO	5	0.72	0	0.00	5
Total general	667	95.42	32	4.58	699

Nota: las filas sombreadas en amarillo corresponden a colonias de los municipios que presentaron **tres** o **más casos** de violencia en el mes de septiembre de 2025



Datos importantes.

Nacionalidad de las personas víctimas de violencia					
Nacionalidad	Niñas, Adolescentes y Mujeres		Niños y Adolescentes		Total general
	F	%	F	%	F
MEXICANA	685	95.27	32	4.45	717
Desconocido	2	0.28	0	0.00	2
Total	687	95.55	32	4.45	719

Fuente: BANAVIM, corte del 01 al 30 de Septiembre del 2025

La persona víctima de violencia vive en el extranjero					
Vive en el extranjero	Niñas, Adolescentes y Mujeres		Niños y Adolescentes		Total general
	F	%	F	%	F
No	460	63.98	22	3.06	482
Si	3	0.42	0	0.00	3
Desconocido	224	31.15	10	1.39	234
Total	687	95.55	32	4.45	719

Fuente: BANAVIM, corte del 01 al 30 de Septiembre del 2025



La persona víctima de violencia es migrante					
Es migrante	Niñas, Adolescentes y Mujeres		Niños y Adolescentes		Total general
	F	%	F	%	F
No	449	62.45	22	3.06	471
Si	14	1.95	0	0.00	14
Desconocido	224	31.15	10	1.39	234
Total	687	95.55	32	4.45	719

Fuente: BANAVIM, corte del 01 al 30 de Septiembre del 2025

La persona víctima de violencia es de origen indígena					
Es indígena	Niñas, Adolescentes y Mujeres		Niños y Adolescentes		Total general
	F	%	F	%	F
No	458	63.70	22	3.06	480
Si	5	0.70	0	0.00	5
Desconocido	224	31.15	10	1.39	234
Total	687	95.55	32	4.45	719

Fuente: BANAVIM, corte del 01 al 30 de Septiembre del 2025



La persona víctima de violencia es de origen afrodescendiente					
Afrodescendiente	Niñas, Adolescentes y Mujeres		Niños y Adolescentes		Total general
	F	%	F	%	F
No	402	55.91	15	2.09	417
Se desconoce	60	8.34	7	0.97	67
Si	1	0.14	0	0.00	1
Desconocido	224	31.15	10	1.39	234
Total	687	95.55	32	4.45	719

Fuente: BANAVID, corte del 01 al 30 de Septiembre del 2025

La persona víctima de violencia tiene alguna discapacidad					
discapacidad	Niñas, Adolescentes y Mujeres		Niños y Adolescentes		Total general
	F	%	F	%	F
No	454	63.14	22	3.06	476
Si	9	1.25	0	0.00	9
Desconocido	224	31.15	10	1.39	234
Total	687	95.55	32	4.45	719

Fuente: BANAVID, corte del 01 al 30 de Septiembre del 2025



La persona víctima de violencia tiene alguna discapacidad por violencia					
Discapacidad por violencia	Niñas, Adolescentes y Mujeres		Niños y Adolescentes		Total general
	F	%	F	%	F
No	8	1.11	0	0.00	8
Si	1	0.14	0	0.00	1
Desconocido	678	94.30	32	4.45	710
Total	687	95.55	32	4.45	719

Fuente: BANAVIM, corte del 01 al 30 de Septiembre del 2025

La mujer víctima de violencia está embarazada					
Está embarazada	Niñas, Adolescentes y Mujeres		Niños y Adolescentes		Total general
	F	%	F	%	F
No	457	63.56	0	0.00	457
Sí	4	0.56	0	0.00	4
Desconocido	226	31.43	32	4.45	258
Total	687	95.55	32	4.45	719

Fuente: BANAVIM, corte del 01 al 30 de Septiembre del 2025



La persona víctima de violencia tiene dependientes de ella					
Dependientes	Niñas, Adolescentes y Mujeres		Niños y Adolescentes		Total general
	F	%	F	%	F
No	201	27.96	22	3.06	223
Sí	262	36.44	0	0.00	262
Desconocido	224	31.15	10	1.39	234
Total	687	95.55	32	4.45	719

Fuente: BANAVID, corte del 01 al 30 de Septiembre del 2025

La persona víctima de violencia se encuentra en situación de calle					
Situación de calle	Niñas, Adolescentes y Mujeres		Niños y Adolescentes		Total general
	F	%	F	%	F
No	460	63.98	22	3.06	482
Si	3	0.42	0	0.00	3
Desconocido	224	31.15	10	1.39	234
Total	687	95.55	32	4.45	719

Fuente: BANAVID, corte del 01 al 30 de Septiembre del 2025



La persona víctima de violencia tiene adicciones					
Adicciones	Niñas, Adolescentes y Mujeres		Niños y Adolescentes		Total general
	F	%	F	%	F
No	461	64.12	22	3.06	483
Si	2	0.28	0	0.00	2
Desconocido	224	31.15	10	1.39	234
Total	687	95.55	32	4.45	719

Fuente: BANAVIM, corte del 01 al 30 de Septiembre del 2025

Ruta NAME		
Embarazo	Mujer	
	f	%
Desconocido	18	25.71%
No	20	28.57%
SI	0	0.00
Total general	38	54.29%

Fuente: BANAVIM, corte del 01 al 30 de Septiembre del 2025